Mitsubishi multicommunicatiesysteem

Voorzorgsmaatregelen bij gebruik 02
Inleiding.....02
Basisfuncties.....10
Bestemming.....20
Routes.....34
Adresboek.....42
TMC (Traffic Message Channel).....47
Audio.....51
Ondersteunde schijftypen.....71
Omgaan met schijven.....74
Music Server.....75
Visuele functies.....102
Informatie.....115
Instellingen.....126
Aanvulling.....148

Voorzorgsmaatregelen bij gebruik

E08100100012

⚠ WAARSCHUWING

- **Bedien het MITSUBISHI Multicommunicatiesysteem (MMCS) niet terwijl u rijdt.**
- **Concentreer u in de eerste plaats op het rijden. Houd uw blik en gedachten op de weg. Als u wordt afgeleid tijdens het rijden, kan dit een ongeval veroorzaken.**
- **Zet de motor niet aan om het systeem te bedienen terwijl het voertuig geparkeerd staat in een garage of een andere, slecht geventileerde gesloten ruimte. Dit kan vergiftiging door de uitlaatgassen veroorzaken.**

⚠ OPGELET

- **Neem tijdens het rijden de werkelijke verkeerssituatie in acht. Het MMCS begeleidt de bestuurder op weg naar zijn bestemming, maar waarschuwt niet voor plotse gevaren of mogelijke beschadiging.**
- **De routebegeleiding van het MMCS kan soms verschillen van de werkelijke situatie op de weg. Rijd veilig overeenkomstig de nieuwe situatie of verkeersregels.**
- **Kijk niet te lang naar het scherm tijdens het rijden, want dit kan een ongeval veroorzaken.**

⚠ OPGELET

- **Demonteer of wijzig het systeem niet, want dit kan storingen, rookvorming of brand veroorzaken.**

OPMERKING

- Om veiligheidsredenen kunnen sommige functies niet worden bediend tijdens het rijden.
- In geval van een onregelmatigheid (bijvoorbeeld, als er water of een vreemd voorwerp is binnengedrongen in het MMCS of als het MMCS rook of een abnormale geur verspreidt), mag u het MMCS niet langer gebruiken. Laat het systeem nakijken door een officiële MITSUBISHI-dealer. Blijf het MMCS niet gebruiken of probeer het niet zelf te herstellen.
- De onderstaande punten zijn kenmerkend voor lcd-schermen en zijn geen defecten:
  - Er verschijnen zwarte of heldere (rode, blauwe of groene) stipjes op het scherm.
  - Het scherm wordt donkerder of roodachtig of de bediening verloopt trager wanneer het koud is.
  - De kleur en de helderheid van het scherm variëren naar gelang van de kijkhoek.
- Gebruik een schone zachte doek om vuil van het scherm te vegen. Gebruik geen reinigingsmiddelen (bijvoorbeeld benzeen, verdunningsmiddelen, antistatische middelen of chemische doekjes), want deze kunnen het scherm beschadigen.
- Gebruik het MMCS niet gedurende lange tijd met uitgeschakelde motor, want hierdoor wordt de accu van het voertuig ontladen.

Inleiding

E08100200013

Handleiding basisfuncties navigatiesysteem

E08100300014

1. De thuislocatie opslaan
   → “Uw thuislocatie opslaan” op pagina 43
2. De bestemming zoeken
   Gebruik een van de onderstaande methoden om de bestemming te bepalen.
   - Zoeken via het kaartscherm
     → “Scrollpositie instellen als bestemming” op pagina 16
     → “De bestemming instellen” op pagina 32
   - Zoeken op adres
     → “Address/Junction” op pagina 21
   - Zoeken op POI-naam (interessepunt)
     → “POI Name” op pagina 25
3. Aankomen op de bestemming
4. Naar huis gaan
   Teruggaan naar de opgeslagen thuislocatie.
   → “Go Home” op pagina 28
5. De route verwijderen
   → “De route verwijderen” op pagina 41

Een tussenbestemming toevoegen

U kunt een tussenbestemming toevoegen die u wilt bezoeken op weg naar uw bestemming.
→ “Een tussenbestemming toevoegen” op pagina 39

Locaties kiezen en opslaan

Bestemmingen en tussenbestemmingen kunnen gemakkelijk worden gekozen door vaak bezochte locaties op te slaan.
→ “Een nieuwe locatie opslaan” op pagina 42
→ “Een locatie bewerken” op pagina 44

De route bekijken
De route naar de bestemming kan worden bekeken.
→ “De route bekijken” op pagina 34

Voorwaarden instellen voor het zoeken van de route
De voorwaarden voor het zoeken van de route naar de bestemming kunnen worden gewijzigd.
→ “De route tonen (3 routes)” op pagina 37

Overzicht van het systeem

E08100400028

Systeem
- De stembegeleiding met een mannen- of vrouwenstem is beschikbaar in 9 talen.
  (English, Francais, Deutsch, Nederlands*1, Portugues, Espanol, Svenska, Italiano, Dansk)
- Agendabeheer is mogelijk met de agendafunctie. (blz. 115)
- Dvd's kunnen worden afgespeeld. (blz. 102)
- Muziek-cd's kunnen worden opgenomen en afgespeeld met de Music Server. (blz. 62, 75)

Eenvoudig in te stellen bediening
- De meeste instellingen gebeuren via het aanraakscherm, wat de gebruiker een direct bedieningsgevoel geeft.

De bestemming instellen
- Adressen en nabije POI's kunnen eenvoudig worden gezocht en ingesteld als bestemming. (blz. 21, 29)
- De route terug naar huis kan worden ingesteld. (blz. 28)
- Er kan een nieuwe bestemming worden ingesteld op basis van de 20 voordien ingestelde bestemmingen. (blz. 27)

Kaartbegeleiding
- POI-pictogrammen kunnen worden weergegeven op de kaart. Er zijn 40 soorten POI-pictogrammen. (blz. 136)
- De kaartkleuren kunnen worden gewijzigd. (blz. 138)
- Aanduidingen kunnen worden weergegeven op de weg waarop het voertuig rijdt. (blz. 138)

Routebepaling
- Er kunnen omleidingen met opgegeven afstanden of te vermijden straten worden ingesteld. (blz. 36)
- Er kan worden gekozen uit 3 routes met verschillende berekeningsvoorwaarden. (blz. 37)
- Te vermijden zones kunnen worden ingesteld. (blz. 142)

Stembegeleiding
- De stem geeft de vereiste informatie op het gepaste moment. (blz. 18)
- Er kan worden gekozen tussen een mannen- of een vrouwenstem*1. (blz. 132)

Voertuiginformatiedisplay (behalve PAJERO)
- U kunt rij-informatie bekijken of instellen.
- U kunt de afstand tot de tank leeg is, de afstand afgelegd na het bijtanken en de rijtijd bekijken.

OPMERKING
- Depending on the vehicle model, some new functions may have been added.

- *1: voor Nederlands is alleen een mannenstem beschikbaar en kan worden gekozen tussen verschillende regionale talen.

Namen en functies van onderdelen

E08100500016

Functies van de toetsen van het bedieningspaneel

E08100600017

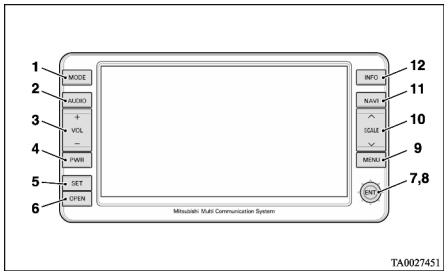

1- [MODE]-toets
Hiermee geeft u het keuzescherm voor de A/V-stand weer.
2- [AUDIO]-toets
Hiermee wisselt u tussen het A/V-scherm en het NAVIscherm.
3- [VOL]-toets
Hiermee regelt u het A/V-volume.
4- [PWR]-toets
Hiermee schakelt u de A/V-functies in en uit.
5- [SET]-toets
Hiermee geeft u het instelscherm weer.
6- [OPEN]-toets
Hiermee opent en sluit u het monitorpaneel.

7- [ENT]-toets
Hiermee past u het gekozen item toe. Sommige bedieningsfuncties worden onmiddellijk toegepast wanneer u ze aanraakt.
8- Joystick
Hiermee scrollt u over de kaart en past u een gekozen item toe.
9- [MENU]-toets
Hiermee geeft u het navigatiemenu weer.
10- [SCALE]-toets
Hiermee verandert u de schaal van de kaart.
11- [NAVI]-toets
Hiermee geeft u het scherm met de huidige locatie weer.
12- [INFO]-toets
Hiermee geeft u het infoscherm weer.

Functie van de stuurschakelaar

E08100700021

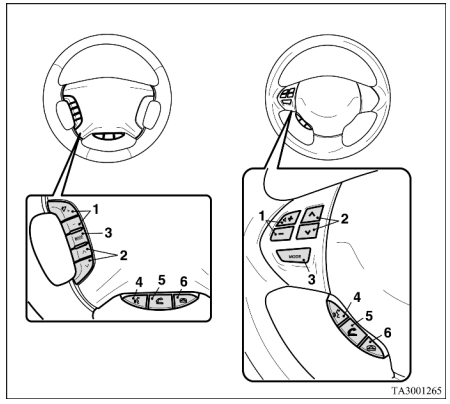

TA3001265

1- Toetsen [+], [-]
Hiermee regelt u het volume tijdens het afspelen van audio.
2- Toetsen [˅], [˄]
Hiermee kiest u een hoger of lager radiozendernummer, gaat u naar de volgende of vorige track tijdens het afspelen van een cd, en gaat u naar het volgende of vorige hoofdstuk tijdens het afspelen van een dvd.
3- [MODE]-toets
Met elke druk op deze toets verandert de A/V-modus.
4- [SPEECH] Key
Press this button to change to voice recognition mode.
5- [PICK-UP] Key
Press this button when an incoming call is received to answer the telephone.
6- [HANG-UP] Key
Press this button during a call to end the current call.

GPS-meting

E08100800022

GPS

GPS is de afkorting van Global Positioning System, een systeem dat is ontwikkeld en wordt beheerd door de Verenigde Staten.
Het systeem maakt gebruik van GPS-satellieten die zich in een baan om de aarde op ongeveer 20.000 km hoogte bevinden. Het systeem ontvangt de elektromagnetische golven van minstens drie van deze satellieten op aarde en kan op basis daarvan de huidige positie bepalen.

Kaartaanpassing

Wanneer alleen met het GPS-systeem wordt gereden, kunnen fouten optreden in de weergave van de huidige positie. De functie “kaartaanpassing” compenseert deze fouten door ervan uit te gaan dat voertuigen op wegen rijden en de huidige positie te bepalen op een nabijgelegen weg.

Plaats van GPS-antenne

De positie van het voertuig wordt bepaald op basis van de zwakke elektromagnetische golven van GPS-satellieten die worden opgevangen door de GPS-antenne.


TA0066153

OPMERKING

- Het is mogelijk dat de positie van het voertuig niet nauwkeurig kan worden weergegeven als de elektromagnetische golven van de GPS-satelliet worden geblokkeerd. Neem daarom de onderstaande punten in acht.
- Bevestig geen reflecterende of koolstofhoudende folie op de ruit.
- Plaats geen voorwerpen boven op of dicht bij de GPS antenne.

● Gebruik geen digitale communicatieapparatuur van 1,5 G, personal computers, enz. in de buurt van de GPS-antenne.

Situaties waarin geen nauwkeurige meting mogelijk is

● In een tunnel of parkeergarage

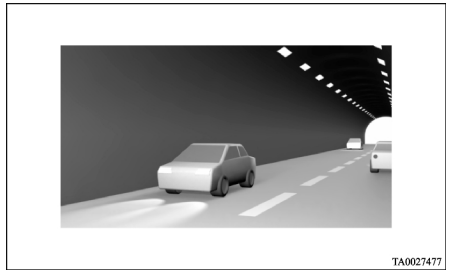

● Op de onderste van twee autowegen boven elkaar



● Op een plaats met veel hoge gebouwen



● Tussen een dichte bomenrij



Het Amerikaanse Tracking and Control Centre beheert de satellieten. Soms wordt de uitzending van elektromagnetische golven onderbroken, bijvoorbeeld tijdens upgrades of reparaties aan het systeem.

OPMERKING

● Blokkeer de elektromagnetische golven van GPS-satellieten niet door voorwerpen boven op of dicht bij de GPSantenne te plaatsen.

● Gebruik geen digitale communicatieapparatuur van 1,5 G in de buurt van de GPS-antenne. Dit kan een nauwkeurige positiebepaling onmogelijk maken.

Situaties waarin fouten optreden in de huidige locatie en richting

● Soms kunnen fouten optreden door onnauwkeurigheid van de GPS-satelliet.
● De GPS-satellieten worden beheerd door het Amerikaanse ministerie van defensie. Daardoor gebeurt het soms dat de satelliet bewust verkeerde positiegegevens uitzendt. In dergelijke situaties zijn de meetfouten groter.
● Soms is de nauwkeurigheid onvoldoende als gevolg van een slechte spreiding van de GPS-satellieten (wanneer de satellieten ongeveer in dezelfde richting of op dezelfde hoogte staan). (De GPS-meting is het meest nauwkeurig als signalen van meerdere satellieten worden ontvangen; een satelliet net boven het voertuig en andere satellieten net boven de horizon in het noorden, zuiden, oosten en westen.)
● Wat de hoogte- en richtinggevoeligheid van de GPSmeting betreft, is de kans op fouten iets groter in horizontale richting.
● Elektromagnetische golven van satellieten die zich boven de voertuighoogte bevinden kunnen worden ontvangen. Elektromagnetische golven van satellieten die zich onder de voertuighoogte bevinden (aan de andere kant van de aarde) kunnen echter niet fysiek worden ontvangen. Dit betekent dat een nauwkeurige hoogtevergelijking niet mogelijk is.

3D-meting
Wanneer geldige elektromagnetische golven kunnen worden ontvangen van minstens vier GPS-satellieten, worden de 3Dposities van de breedtegraad, de lengtegraad en de hoogte berekend.

2D-meting
Wanneer geldige elektromagnetische golven kunnen worden ontvangen van slechts drie of minder GPS-satellieten, wordt aangenomen dat de hoogte ongewijzigd is ten opzichte van de vorige meting en worden de 2D-posities van de breedte- en de lengtegraad berekend. In dit geval is de positie minder nauwkeurig dan bij de 3D-meting.

Geen meting
Als geen geldige elektromagnetische golven kunnen worden ontvangen van de GPS-satellieten, vindt er geen meting plaats.

Fout in huidige locatie

E08100900010

In de onderstaande situaties wordt de huidige locatie mogelijk niet correct weergegeven.

- Het voertuig is verplaatst zonder dat ermee is gereden (bijvoorbeeld, bij transport per boot of oplegger)


TA0027510

- De richting van het voertuig is veranderd zonder dat de motor is ingeschakeld (bijvoorbeeld, op een draaiplatform in een parkeergarage)


TA0027523

- Na het vervangen van de banden of kettingen

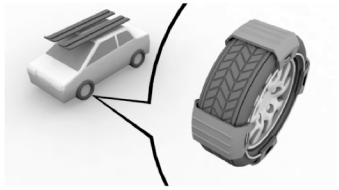
TA0027536

- Bij het rijden op wegen met hoogteverschillen, bijvoorbeeld bergachtige wegen met steile hellingen


TA0027549

- Bij het rijden op wegen die lang in een rechte lijn lopen of een flauwe bocht maken (bijvoorbeeld, autosnelwegen)

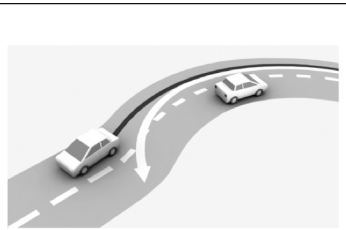
TA0027552

- Bij het nemen van scherpe haarspeldbochten



● Bij het kronkelen op brede wegen

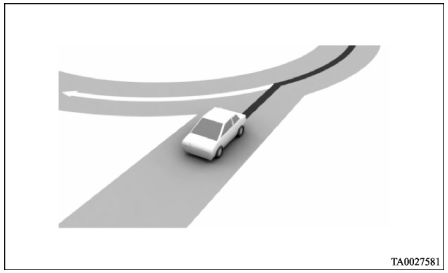

● Bij vaak starten en stoppen met lage snelheid, bijvoorbeeld in een file



● Bij het rijden op een weg die evenwijdig loopt met een andere

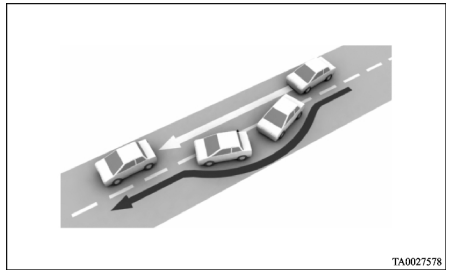

● Bij het rijden op Y-vormige wegen

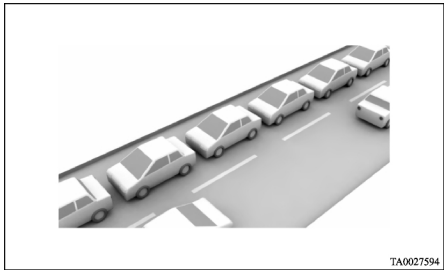

● Bij het rijden op besneeuwde of onverharde wegen

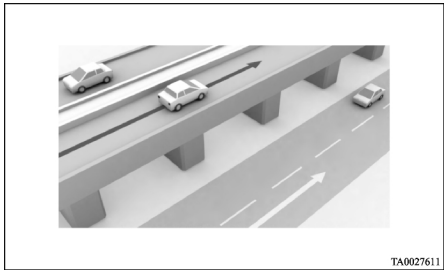

● Bij het rijden op rastervormige wegen

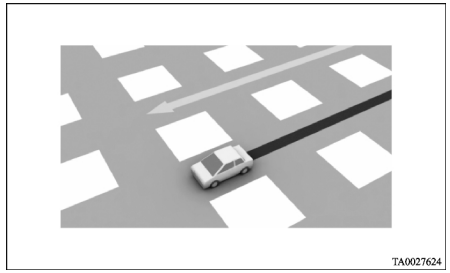

- Bij het rijden op een weg die in dezelfde richting draait, bijvoorbeeld een lusvormige brug of knooppunt



- Bij het rijden op wegen waar geen kaartgegevens beschikbaar zijn

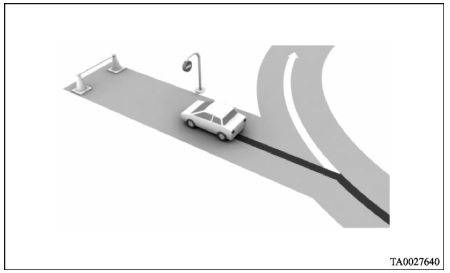

- Wanneer lange tijd geen GPS-metingen konden worden uitgevoerd



Routeberekening

E08101000018

- De kaarten en de informatie in dit systeem zijn gebaseerd op de meest actuele wegeninformatie en verkeersvoorschriften. Door latere wegwijzigingen kan de informatie echter verschillen van de werkelijke situatie en kan de routebegeleiding onjuist zijn. Houd tijdens het rijden rekening met de werkelijke verkeerssituatie.
- Niet alle wegen worden in aanmerking genomen voor de aanbevolen routebegeleiding.
- De berekende route is slechts één voorbeeld van een weg die naar de bestemming leidt. Het is de weg die het systeem heeft berekend rekening houdende met de wegtypen en de verkeerssituatie. Dit is daarom niet altijd de beste route.
- Niet alle veerbootroutes zijn noodzakelijkerwijs opgeslagen in de gegevens. Ook worden veerbootroutes, zelfs als ze voorrang krijgen, niet altijd gebruikt in de routeberekening.
- Het kiezen van de route is een veelomvattend proces dat gebaseerd is op factoren als het wegtype, de afstand en de wegbreedte. Dit betekent evenwel niet dat altijd de beste route wordt gekozen. Daarom beschouwt u de route het beste als één voorbeeld van vele mogelijke routes.
- De routebegeleiding wordt uitgevoerd voor de wegen die in aanmerking komen voor routebegeleiding en die zich het dichtst bij de bestemming of de tussenbestemming bevinden. Daarom is het mogelijk dat een onjuiste route wordt weergegeven als de ingestelde route een locatie bevat waar vele wegen samenkomen, bijvoorbeeld bij een knooppunt. Als de bestemming of tussenbestemming ver verwijderd is van de knooppunten of wegen die in aanmerking komen voor routebegeleiding, is het mogelijk dat de weergegeven route de bestemming of tussenbestemming passeert.
- Rijbanen in beide richtingen zijn afzonderlijk ingevoerd voor brede wegen of wegen met een middenberm. Als een bestemming (tussenbestemming) in deze positie wordt ingesteld, kan een route worden gekozen die de bestemming (tussenbestemming) passeert en er dan naar terugkeert.

- De eerste begeleidingslocatie is de weg die zich het dichtst bij het vertrekpunt (het voertuig) bevindt.
- De laatste begeleidingslocatie is de weg die zich het dichtst bij de locatie bevindt die is ingesteld als bestemming.
- Als tijdens het rijden de route zeer onrechtstreeks lijkt, is de route mogelijk ingesteld in de richting tegenovergesteld aan de huidige voertuigrichting.
- Soms leidt de routebegeleiding het voertuig naar de tegenovergestelde zijde van een rivier of station in plaats van naar de gewenste zijde. In dit geval kiest u een bestemming die dichter bij de gewenste weg ligt.
- Soms kunnen tolwegen of veerdiensten niet worden vermeden bij gebrek aan andere geschikte routes.
- Het is mogelijk dat dezelfde route wordt herhaald als er geen drie aanbevolen routes zijn.
- Soms wordt de vergrote knooppuntkaart niet weergegeven meteen na de routeberekening of als gevolg van een andere oorzaak.

Gracenote Music® Recognition Service℠

E08101100035

De muziekherkenningstechnologie en de bijbehorende gegevens worden geleverd door Gracenote®. Gracenote is de industriestandaard op het gebied van muziekherkenningstechnologie en het leveren van verwante inhoud. Ga naar www.gracenote.com voor meer informatie.

Cd- en muziekgerelateerde gegevens afkomstig van Gracenote, Inc., copyright© 2000-2006 Gracenote. Gracenote-software, copyright© 2000-2006 Gracenote. Dit product en deze service kunnen beschermd zijn door een of meer van de volgende Amerikaanse octrooien: #5.987.525; #6.061.680; #6.154.773, #6.161.132, #6.230.192, #6.230.207, #6.240.459, #6.330.593, en andere toegekende of aangevraagde octrooien. Sommige services worden aangeboden onder licentie van Open Globe, Inc. voor het Amerikaanse octrooi: #6.304.523.

Gracenote en CDDB zijn gedeponeerde handelsmerken van Gracenote. Het Gracenote-logo en -logotype en het logo "Powered by Gracenote" zijn handelsmerken van Gracenote.

Licentieovereenkomst voor de eindgebruiker

Deze toepassing of dit apparaat bevat software van Gracenote, Inc. uit Emeryville, California ("Gracenote"). De software van Gracenote (de "Gracenote Software") maakt het mogelijk met deze toepassing discs en muziekbestanden te herkennen en informatie over muziek zoals naam-, artiest-, nummer- en titelgegevens ("Gracenote Data") te verkrijgen van onlineservers ("Gracenote Servers") of ingesloten databases (gezamenlijk "Gracenote Servers") en andere functies uit te voeren. U mag Gracenote Data uitsluitend gebruiken via de bedoelde functies voor eindgebruikers van deze toepassing of dit apparaat.

U verklaart dat u de Gracenote Data, de Gracenote Software en Gracenote Servers uitsluitend zult gebruiken voor persoonlijke, niet-commerciële doeleinden. U verklaart de Gracenote Software of enige Gracenote Data niet af te staan, te kopiëren, over te dragen of te verzenden naar derden. U VERKLAART DAT U DE GRACENOTE DATA, DE GRACENOTE SOFTWARE OF GRACENOTE SERVERS NIET ZULT GEBRUIKEN OF EXPLOITEREN OP EEN ANDERE WIJZE DAN HIER UITDRUKKELIJK IS BESCHREVEN.

U verklaart dat uw niet-exclusieve licentie voor gebruik van de Gracenote Data, de Gracenote Software en Gracenote Servers ongeldig wordt zodra u zich niet houdt aan deze beperkingen. Als uw licentie ongeldig wordt, verklaart u afstand te doen van enig en alle gebruik van de Gracenote Data, de Gracenote Software en de Gracenote Servers. Gracenote behoudt alle rechten op Gracenote Data, de Gracenote Software en de Gracenote Servers, inclusief alle eigendomsrechten. Onder geen enkele voorwaarde is Gracenote aansprakelijk voor betalingen aan u voor informatie die door u beschikbaar is gesteld. U stemt ermee in dat Gracenote Inc. zijn rechten onder deze overeenkomst tegenover u direct onder zijn eigen naam kan afdwingen.

De Gracenote Service gebruikt een unieke identificatie voor het opvragen van gegevens voor statistische doeleinden.

Het doel van een willekeurig toegewezen numerieke identificatie is dat Gracenote opvragen kan tellen zonder informatie over uw identiteit. Raadpleeg de webpagina voor meer informatie over over het privacybeleid van Gracenote met betrekking tot de Gracenote Service.

De Gracenote Software en alle items van de Gracenote Data worden aan u in licentie gegeven "in de staat waarin deze verkeren".

Gracenote aanvaardt geen aansprakelijkheid en biedt geen garanties, noch uitdrukkelijk noch impliciet, ten aanzien van de juistheid van enige Gracenote Data afkomstig van de Gracenote Servers. Gracenote behoudt zich het recht voor gegevens van de Gracenote Servers te verwijderen of gegevenscategorieën naar eigen goeddunken te wijzigen. Er wordt geen garantie gegeven dat de Gracenote Software of Gracenote Servers zonder fouten zijn of dat de werking van de Gracenote Software of Gracenote Servers niet zal worden onderbroken. Gracenote is niet verplicht u enige verbeterde of aanvullende gegevenstypen of -categorieën te verstrekken die Gracenote eventueel in de toekomst wil bieden en heeft het recht zijn services op elk gewenst moment te beëindigen.
GRACENOTE GEEFT GEEN GARANTIES, NOCH UITDRUKKELIJK NOCH IMPLICIET, MET INBEGRIP VAN MAAR NIET BEPERKT TOT IMPLICIETE GARANTIES VOOR HANDELSDOELEINDEN, GESCHIKTHEID VOOR EEN BEPAALD DOEL, TITELS OF HET ONTBREKEN VAN INBREUK OP BESTAANDE RECHTEN. GRACENOTE GEEFT GEEN GARANTIES TEN AANZIEN VAN DE RESULTATEN DIE U VERKRIJGT DOOR HET GEBRUIK VAN DE GRACENOTE SOFTWARE OF EEN GRACENOTE SERVER. IN GEEN GEVAL ZAL GRACENOTE AANSPRAKELIJK ZIJN VOOR GEVOLGSCHADE OF INCIDENTELE SCHADE OF MISGELOPEN WINST OF OMZETVERLIES VAN WELKE AARD DAN OOK.
© Gracenote 2009

Basisfuncties

E08101200010

Het MMCS starten

E08101300011

⚠ *OPGELET*

- **Parkeer het voertuig op een veilige plaats om het systeem te bedienen. Stop niet op plaatsen waar een parkeerverbod geldt.**
- **Gebruik het systeem niet gedurende lange tijd met uitgeschakelde motor. Afhankelijk van de toestand van de accu, kan dit ertoe leiden dat de motor niet meer start.**

1. Zet het contactslot op “ON”. Het beginscherm wordt weergegeven.
   Als de laatste keer een andere functie dan AUDIO werd gebruikt, gaat u door naar stap 2.



TA0027666

OPMERKING
- Als speciale dagen en verjaardagen (blz. 115) zijn ingesteld en de datum overeenkomt met de instellingen, wordt het ingestelde pictogram weergegeven op het scherm.

2. Raak de gewenste taal aan.



TA0027679

3. Raak [OK] aan. Na korte tijd verandert het display in het navigatiescherm.

Bedieningsinstructies

E08101400012

Met dit navigatiesysteem kunnen functies worden uitgevoerd door te drukken op de toetsen van het bedieningspaneel of door de knoppen op het scherm aan te raken.

U bedient het scherm door het lichtjes aan te raken met een vingertop.

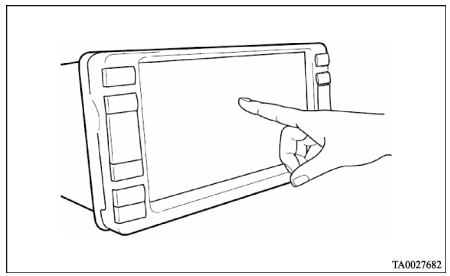

TA0027682

⚠ WAARSCHUWING

- **Voer geen ingewikkelde bedieningsfuncties uit of kijk niet langdurig naar het scherm tijdens het rijden. Houd uw aandacht bij de weg om ongevallen te voorkomen. Laat de functies uitvoeren door de passagier op de voorstoel of breng de auto op een veilige plaats tot stilstand voordat u het systeem bedient.**

OPMERKING

- Raak het scherm niet aan met natte handen en druk er niet op met een hard of scherp voorwerp. Dit kan defecten veroorzaken.

De schermen in deze handleiding

De schermen die in deze handleiding worden beschreven, hebben slechts een verklarend doel. Ze kunnen verschillen van de werkelijke schermen en ook de bediening kan anders zijn.

Lijsten

E08101500013

De onderstaande lijstbedieningsknoppen zijn beschikbaar wanneer een lijst wordt weergegeven.

	Hiermee gaat u naar de volgende regel van een lijst.
	Hiermee gaat u naar de volgende pagina van een lijst.
	Hiermee gaat u naar de vorige regel van een lijst.
	Hiermee gaat u naar de vorige pagina van een lijst.

Menuschermen

E08101600014

Scrollmenu

E08101700015

Druk na het scrollen over de kaart op [ENT] om dit menu weer te geven.



TA0062520

[Set as Dest]

Stelt de cursorpositie in als bestemming.
→ “Scrollpositie instellen als bestemming” op pagina 16

[Address Book]

De cursorpositie kan worden opgeslagen in het adresboek.
→ “Een nieuwe locatie opslaan” op pagina 42

[POI nearby]

Er kan worden gezocht naar POI's in de buurt van de cursorpositie.
→ “POI nearby” op pagina 29

[Location]

De plaats van de cursorpositie ten opzichte van de huidige locatie kan worden bekeken.
→ “De voertuiglocatie bekijken” op pagina 16

[Set as Surveillance]

De cursorpositie kan worden opgeslagen en verkeersinformatie kan worden bekeken.
→ “Instellen als bewakingskaart” op pagina 48

Navigatiemenu

E08101800016

Druk op de toets [MENU] om dit menu weer te geven.



TA0027709

[Address/Junction]
De locatie kan worden gezocht op basis van het adres of de straatnaam van de bestemming.
→ “Address/Junction” op pagina 21

[POI Name]
De locatie kan worden gezocht op basis van een POI-naam.
→ “POI Name” op pagina 25

[Advanced Search]
Geavanceerd zoeken op basis van de POI-zoekfunctie is mogelijk.
→ “Geavanceerd zoeken” op pagina 28

[Previous 20]
Er kan een nieuwe bestemming worden ingesteld op basis van de 20 voordien ingestelde bestemmingen.
→ “Previous 20” op pagina 27

[Address Book]
Een voordien opgeslagen locatie kan worden opgeroepen en ingesteld als bestemming.
→ “Address Book” op pagina 28

[Go Home]
De route terug naar huis kan worden ingesteld.
→ “Go Home” op pagina 28

[Navigation Settings]
Diverse navigatiefuncties kunnen worden ingesteld.
→ “Instellingen” op pagina 126

[Navigation Tools]
De demo van de ingestelde route en de voornaamste navigatie- informatie kunnen worden bekeken.
→ “Demo starten” op pagina 40

Routemenu

E08101900017

Raak [Route] aan op het huidige locatiescherm om dit menu weer te geven. De route kan worden bekeken of bewerkt.

OPMERKING

- De knop [Route] wordt weergegeven wanneer een bestemming is ingesteld.



TA0062533

[Detour]
Er kan een omleiding rond een bepaalde zone worden ingesteld.
→ “Omleiding” op pagina 36

[Itinerary]
De positie van de bestemming kan worden gewijzigd, een tussenbestemming kan worden toegevoegd en de voorwaarden voor de routeberekening kunnen worden gewijzigd.
→ “De route (reisroute) bewerken” op pagina 37

[View Route]
De route kan op verschillende manieren worden bekeken.
→ “De route bekijken” op pagina 34

[Delete Route]
Een aangemaakte route kan worden verwijderd.
→ “De route verwijderen” op pagina 41

[POI nearby]

Er kan worden gezocht naar POI's in de buurt van de huidige locatie.
→ “POI nearby” op pagina 29

Kaartscherm

E08102000015

De huidige positie van uw voertuig wordt weergegeven op het “huidige locatiescherm”.

Huidige locatiescherm

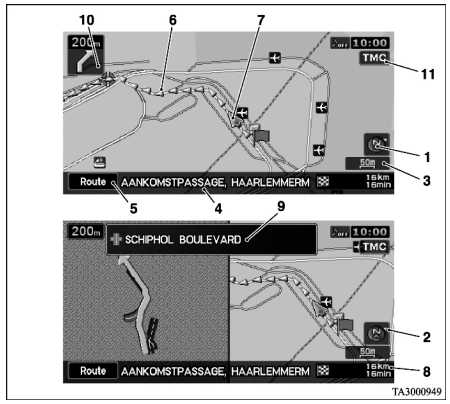

TA3000949

1- Oriëntatiesymbool
Geeft de oriëntatie van de weergegeven kaart aan.
2- Richtingspictogram bestemming/tussenbestemming
Geeft de richting naar de bestemming of tussenbestemming aan. Alleen weergegeven wanneer een route is ingesteld.
3- Kaartschaal
Geeft de schaal van de weergegeven kaart aan.
4- Straatnaam
Geeft de naam van de straat aan waarin u zich momenteel bevindt.
5- Route
Geeft het routemenu weer.
6- Begeleidingsroute
Wanneer een route is ingesteld, wordt de route naar de bestemming getoond.
7- Voertuigsymbool
Geeft de huidige positie van het voertuig aan.
8- Informatie over bestemming/tussenbestemming
Wanneer een route is ingesteld, worden de afstand en de tijd tot de bestemming of tussenbestemming getoond.
9- Richtingsvak
Wanneer een route is ingesteld, wordt het routenummer of de straatnaam van de volgende straat die u moet inslaan weergegeven.
10- Manoeuvrepictogram
Wanneer een route is ingesteld, wordt aangegeven of u links of rechts moet afslaan bij de volgende wegkruising en wordt de afstand tot deze kruising weergegeven.
11- TMC-pictogram
Geeft verkeersinformatie weer, bijvoorbeeld files, wegwerkzaamheden, enz. Door het pictogram aan te raken, kan gedetailleerde informatie over het TMC-symbool op de kaart worden bekeken.

De kaartweergave wijzigen

E08102100016

De weergave van het kaartscherm kan worden gewijzigd.

Het huidige locatiescherm weergeven

E08102200017

Druk op de toets [NAVI]. Het huidige locatiescherm wordt weergegeven.

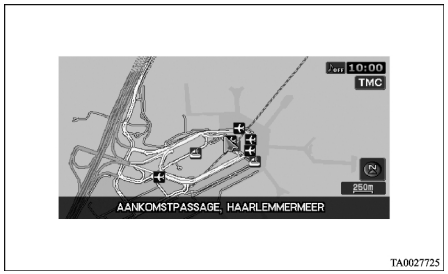

TA0027725

De schaal wijzigen

E08102300018

De schaal van de kaartweergave kan worden gewijzigd binnen een bereik van 50 m (1/32 mijl) tot 100 km (60 mijl).

OPMERKING

- De eenheid van de schaalweergave kan worden gewijzigd van “km” in “mijl”. Zie “Eenheid” op pagina 132.

Weergave van één kaart

1. Om een groter gebied weer te geven, drukt u op de toets [^ SCALE]. Bij elke druk op de toets [^ SCALE] kan een groter gebied worden bekeken.

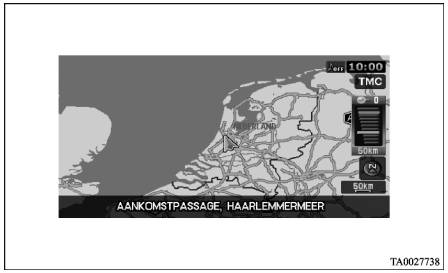

TA0027738

2. Voor een gedetailleerde weergave drukt u op de toets [SCALE ˇ]. Bij elke druk op de toets [SCALE ˇ] kan een gedetailleerder gebied worden bekeken.

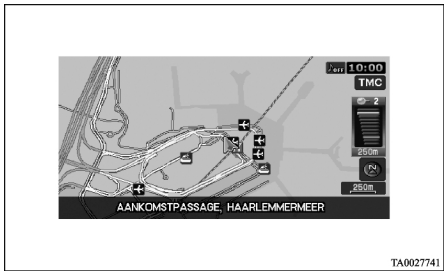

TA0027741

OPMERKING

- Houd de toets [^ SCALE] of de toets [SCALE ˇ] ingedrukt om de schaal te wijzigen door geleidelijk aan te zoomen.

Weergave van twee kaarten

Wanneer twee kaarten worden weergegeven, kan een verschillende schaal worden ingesteld voor de linker- en de rechterkaart. De schaal van de rechterkaart wordt op dezelfde manier gewijzigd als bij de weergave van één kaart. Hierna wordt uitgelegd hoe u de schaal van de linkerkaart wijzigt.

OPMERKING

- Er worden alleen twee kaarten weergegeven wanneer de begeleidingsmodus is ingesteld op de begeleidingskaart. Zie “Begeleidingsmodus” op pagina 140.

1. Raak het kaartgedeelte van de linkerkaart aan.

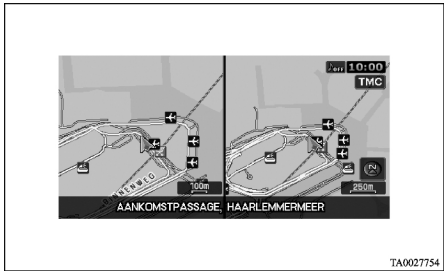

TA0027754

Er wordt een schaalbalk weergegeven.

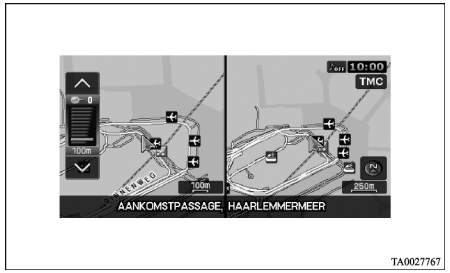

TA0027767

2. Raak [^] aan om een groter gebied weer te geven. Telkens als [^] wordt aangeraakt, kan een groter gebied worden bekeken.

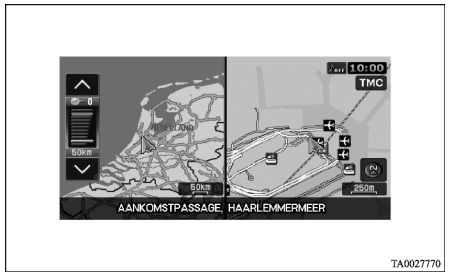

TA0027770

3. Raak [ˇ] aan om een gedetailleerd gebied weer te geven. Telkens als [ˇ] wordt aangeraakt, kan een gedetailleerder gebied worden bekeken.

OPMERKING

- Voer deze handelingen uit terwijl de schaalbalk wordt weergegeven.
- Raak [^] of [v] langdurig aan om de schaal te wijzigen door geleidelijk aan te zoomen.

De kaartoriëntatie wijzigen

E08102400019

De kaartoriëntatie kan worden gewijzigd naar gelang van de omstandigheden.
Raak het oriëntatiesymbool (A) aan. Telkens als het oriëntatiesymbool wordt aangeraakt, verandert de kaartoriëntatie in deze volgorde: “North-Up” → “Heading-Up” → “Auto”.

North-Up (Richting Noorden)

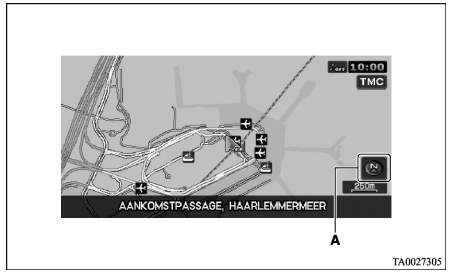

Heading-Up (In de rijrichting)

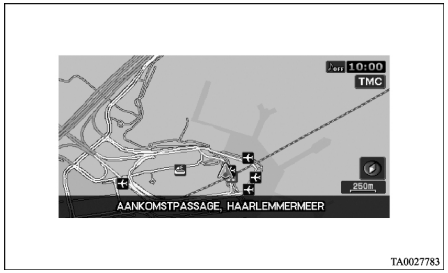

Kaartoriëntatie

Symbool	Naam display	Beschrijving
 (Rood)	North-Up	Het voertuigsymbool wordt zo gedraaid dat het noorden van de kaart altijd naar voren (boven) is gericht.
 (Rood)	Heading-Up	De kaart wordt zo gedraaid dat het voertuig altijd naar voren (boven) is gericht.
 (Blauw) of  (Blauw)	Auto	“Heading-Up” of “North-Up” wordt automatisch gekozen, afhankelijk van de kaartschaal. “Heading- Up” wordt gekozen voor een schaal van 100 m (1/16 mijl) of minder, en “North-Up” wordt gekozen voor een schaal van 250 m (1/8 mijl) of meer.

Wanneer twee kaarten worden weergegeven
Wanneer twee kaarten worden weergegeven, worden de linkeren de rechterkaart aan elkaar gekoppeld en wordt “Heading- Up” of “North-Up” gekozen voor beide kaarten. Wanneer de instelling wordt gewijzigd in “Auto”, kunnen echter verschillende oriëntaties worden gekozen voor de linker- en de rechterkaart, afhankelijk van de schaal.

Over de kaart scrollen

E08102500010

U kunt over de kaart scrollen om te zoeken naar een gewenste locatie.
Beweeg de joystick in de gewenste richting.

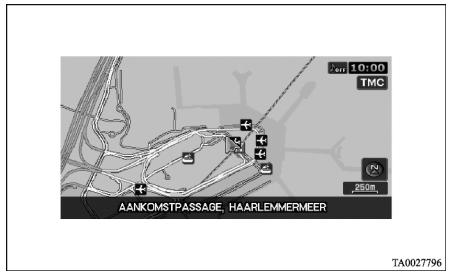

TA0027796

De kaart wordt gescrolld.



TA0027800

OPMERKING

- In de weergavestand met twee kaarten verschijnt tijdens het scrollen één kaart met de schaal die is ingesteld voor het rechterscherm.

Scrollpositie instellen als bestemming

E08107700017

De positie die is bereikt met het scrollen over de kaart kan worden ingesteld als bestemming.

1. Scroll over de kaart, plaats de cursor op de gewenste locatie en druk op de toets [ENT]. Het scrollmenu wordt weergegeven.

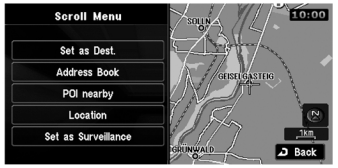

TA0062546

2. Raak [Set as Dest.] aan. Zie “Instellen als bestemming” op pagina 32.

OPMERKING

- Raak [Address Book] aan om de cursorpositie op te slaan. Zie “Vanaf het scrollmenu” op pagina 42.
- Raak [POI nearby] aan om te zoeken naar POI's (interessepunten) in de buurt van de cursorpositie. Zie “POI nearby” op pagina 29.

De voertuiglocatie bekijken

E08107800018

U kunt de plaats van de huidige locatie ten opzichte van de bereikte scrollpositie op de kaart bekijken.

1. Scroll over de kaart, plaats de cursor op de gewenste locatie en druk op de toets [ENT]. Het scrollmenu wordt weergegeven.

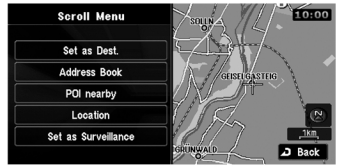

TA0062546

2. Raak [Location] aan. U kunt nu de plaats van de huidige locatie ten opzichte van de cursorpositie (A) bekijken.

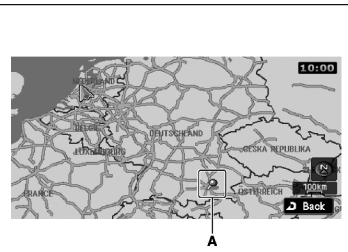

TA0027318

Knooppuntbegeleiding

E08102600011

Bij het naderen van een knooppunt wordt een vergrote knooppuntkaart weergegeven.
De begeleidingsmodus kan worden gewijzigd met de instellingen.

OPMERKING

- Zie “Begeleidingsmodus” op pagina 140 voor meer informatie over het wijzigen van de begeleidingsmodus.

Begeleidingskaart

E08102700012

Het normale kaartscherm verandert in de knooppuntbegeleidingskaart.

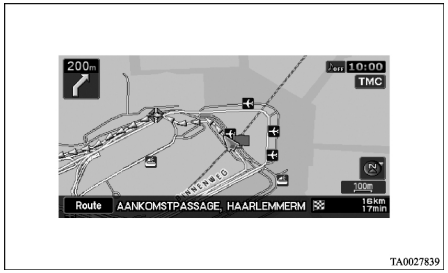

TA0027839

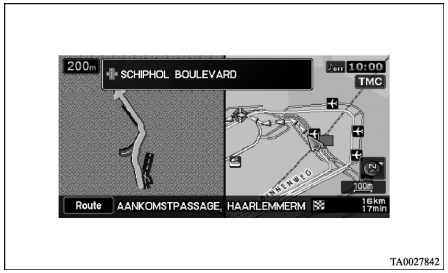

TA0027842

OPMERKING

- Als de route een overzet per veerboot omvat, wordt een veerbootsymbool weergegeven op de begeleidingskaart, enz.

Lijst met afslagen

E08102800013

Het scherm verandert van de lijst met afslagen in de knooppuntbegeleidingskaart.

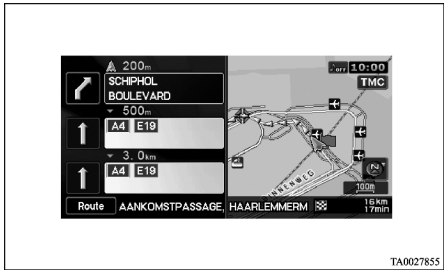

TA0027855

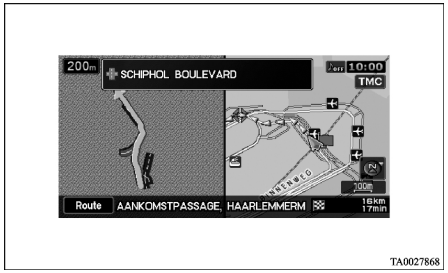

TA0027868

OPMERKING

- Als de route een tolweg omvat, wordt een tolwegsymbool weergegeven, enz.
- Als de route een overzet per veerboot omvat, wordt een veerbootsymbool weergegeven op de begeleidingskaart, enz.

Pijlaanduiding

E08102900014

Het scherm verandert van de pijlaanduiding in de knooppuntbegeleidingskaart.

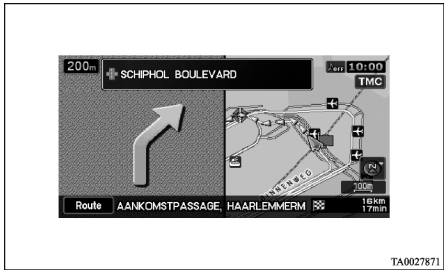

TA0027871

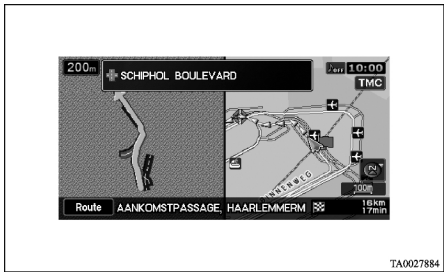

TA0027884

OPMERKING

- Als de route een overzet per veerboot omvat, wordt een veerbootsymbool weergegeven op de begeleidingskaart, enz.

Luisteren naar de stembegeleiding

E08103000012

Gebruik de stembegeleiding als u wilt weten wat de afstand tot het volgende knooppunt is en in welke richting u moet afslaan.
Normaal gezien wordt de stembegeleiding automatisch ingeschakeld bij het naderen van een knooppunt. De stembegeleiding kan echter op elk moment worden ingeschakeld met de volgende bediening.
Raak het manoeuvrepictogram (A) aan.

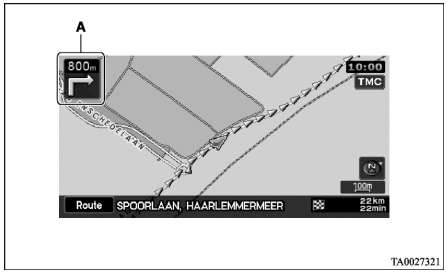

TA0027321

De knooppuntbegeleidingskaart wordt weergegeven en de stembegeleiding wordt ingeschakeld.

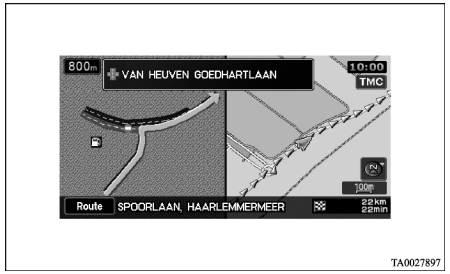

TA0027897

OPMERKING

- Het volume van de stembegeleiding kan worden aangepast en u kunt een mannen- of een vrouwenstem kiezen. (Voor Nederlands is alleen een mannenstem beschikbaar en kan worden gekozen tussen verschillende regionale talen.) Zie “Andere instellingen” op pagina 132.

Tekst invoeren

E08103100013

Wanneer u een opgeslagen locatie zoekt op naam of adres, wordt het toetsenbord voor het invoeren van letters weergegeven.
Afhankelijk van de functie kunnen hoofdletters, kleine letters en symbolen worden ingevoerd.

OPMERKING

- In de hiernavolgende voorbeelden wordt het scherm voor het bewerken van opgeslagen locaties weergegeven, maar de werkwijze is dezelfde voor andere invoertoetsenborden.
- Voor de indeling van het toetsenbord hebt u de keuze tussen Alphabet en PC. Zie “Indeling toetsenbord” op pagina 132.

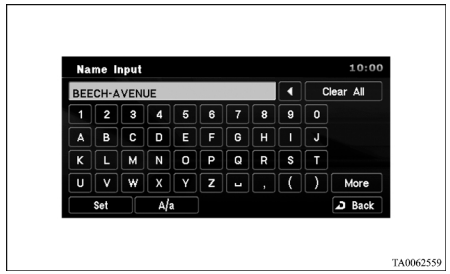

TA0062559

Een letter invoeren

E08103200014

1. Raak de letters aan. De aangeraakte letters worden ingevoerd.

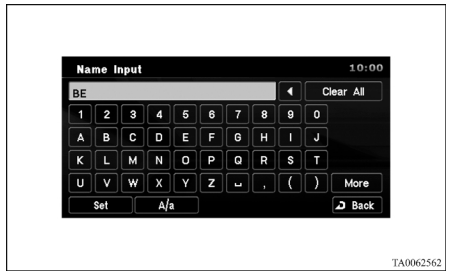

TA0062562

Een symbool invoeren

E08103300015

1. Raak [More] aan.
2. Raak de symbolen aan.



TA0062575

De aangeraakte symbolen worden ingevoerd.

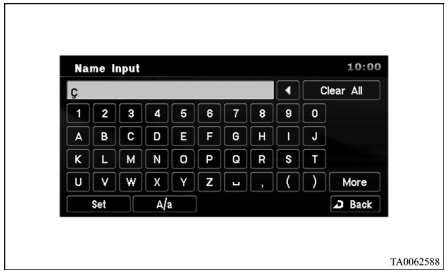

TA0062588

Tekst verwijderen

E08103400016

1. Raak [◀] aan.

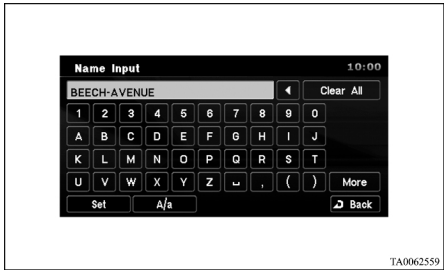

TA0062559

De letters worden een voor een verwijderd.

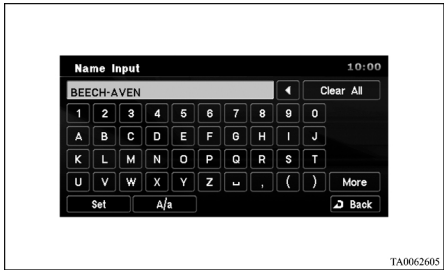

TA0062605

Volledige tekst wissen

E08107600016

1. Raak [Clear All] aan.

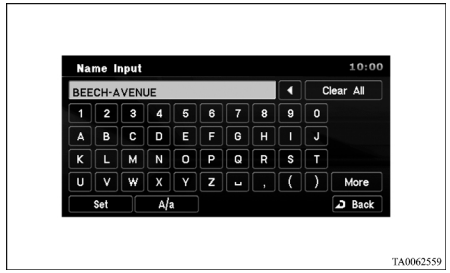

TA0062559

Alle ingevoerde letters worden verwijderd.

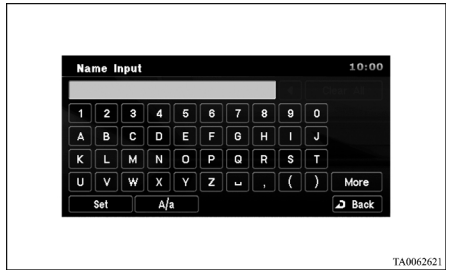

TA0062621

Wisselen tussen hoofd- en kleine letters

E08103500017

1. Raak [A/a] aan. De letters veranderen in kleine letters.

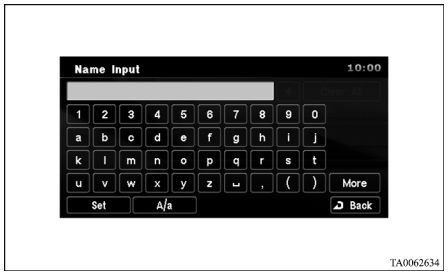

TA0062634

2. Raak [A/a] nogmaals aan. De letters veranderen opnieuw in hoofdletters.

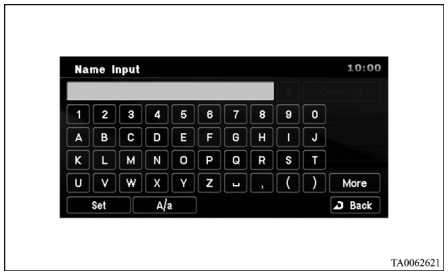

TA0062621

De invoer voltooien

E08103600018

Raak [Set] aan. De ingevoerde letters worden ingesteld en het oorspronkelijke display verschijnt opnieuw op het scherm.

Bestemming

E08103700019

De navigatiebediening begint met het zoeken van de locatie.
Als een kaart van de bestemming kan worden weergegeven, kan de route naar de bestemming worden ingesteld en kan de locatie worden opgeslagen in het adresboek.
De volgende zoekmethoden zijn beschikbaar om te zoeken naar locaties naar gelang van de omstandigheden.

Basismethode

Address/Junction (blz. 21)
Gebruikt wanneer het adres of de straatnaam van de bestemming bekend is.

POI Name (blz. 25)
Gebruikt wanneer de naam van het gewenste POI bekend is.

Previous 20 (blz. 27)
Er kan een nieuwe bestemming worden ingesteld op basis van de 20 voordien ingestelde bestemmingen.

Address Book (blz. 28)
Als een locatie is opgeslagen in het adresboek, kan deze locatie worden opgeroepen en ingesteld als bestemming.

Go Home (blz. 28)
Als de thuislocatie is opgeslagen, kan de route naar huis worden ingesteld.

OPMERKING
- "POI" = Point of Interest (interessepunt)

Geavanceerd zoeken

POI nearby (blz. 29)
Zoeken naar POI's in de buurt van de huidige locatie.

POI along Route (blz. 30)
Zoeken naar POI's langs de ingestelde route.

POI by Dest./Intermediate Destination (blz. 30)
Zoeken naar POI's in de buurt van de ingestelde bestemming/ tussenbestemming.

POI along a Street (blz. 30)
Zoeken naar POI's in een bepaalde straat.

POI by Motorway (blz. 31)
Zoeken naar POI's langs een autosnelweg of in de buurt van de uitrit. Dit is alleen mogelijk wanneer u op een autosnelweg rijdt.

Map Point (blz. 32)
Zoeken naar een locatie door over de kaart te scrollen.

Return Trip (blz. 32)
Het vertrekpunt bij het instellen van een route kan worden ingesteld als nieuwe bestemming.

Latitude/Longitude (blz. 32)
De bestemming kan worden ingesteld door het opgeven van de breedte-/lengtegraad.

Basismethode

E08104000019

De basismethode voor het zoeken van een locatie.

Druk op de toets [Menu]. Het navigatiemenu wordt weergegeven.



TA0028012

Address/Junction

E08104100010

Deze methode wordt gebruikt wanneer het adres of de straatnaam van de bestemming bekend is.

1. Geef het navigatiemenu weer en raak [Address/Junction] aan.
2. Raak de knop “Country” aan.



TA0028025

OPMERKING

- De naam van het voordien ingestelde land wordt weergegeven bij de knop “Country”.
- Een van de vijf laatst gekozen landen kan worden gekozen door [Last 5] van “Country” aan te raken.

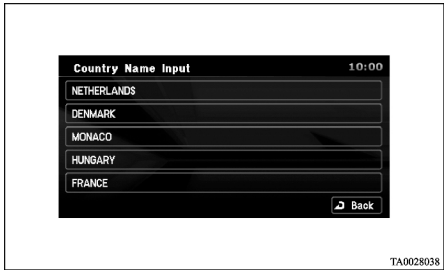

TA0028038

3. Voer de landnaam in. Zie “Tekst invoeren” op pagina 18.

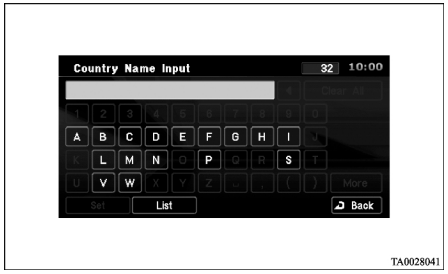

TA0028041

OPMERKING

- Als er slechts één mogelijkheid is wanneer een letter wordt ingevoerd voor de landnaam, gaat u door naar stap 4.
- Als er vijf of minder mogelijkheden zijn wanneer een letter wordt ingevoerd voor de landnaam, wordt een lijst weergegeven en kunt u een land kiezen uit de lijst.
- Raak [List] aan om een land te kiezen uit de lijst.

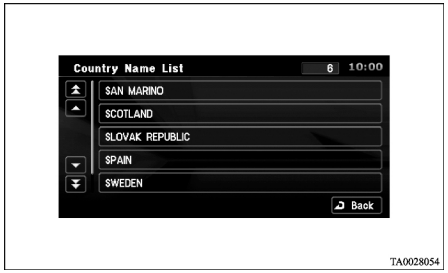

TA0028054

4. Raak de knop “City” aan.



TA0028067

OPMERKING

- Een van de vijf laatst gekozen steden van het betreffende land kan worden gekozen door [Last 5] van “City” aan te raken.

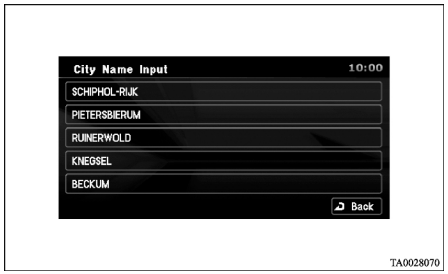

TA0028070

5. Voer de stadsnaam in. Zie “Tekst invoeren” op pagina 18.

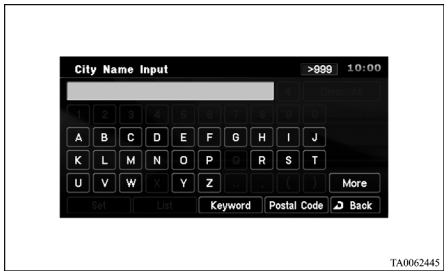

TA0062445

OPMERKING

- Als er slechts één mogelijkheid is wanneer een letter wordt ingevoerd voor de stadsnaam, gaat u door naar stap 6.
- Als er vijf of minder mogelijkheden zijn wanneer een letter wordt ingevoerd voor de stadsnaam, wordt een lijst weergegeven en kunt u een stad kiezen uit de lijst.
- Raak [List] aan om een stad te kiezen uit de lijst.

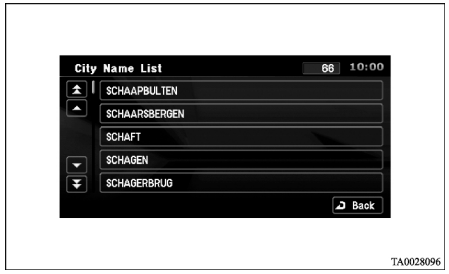

TA0028096

- Raak [Keyword] aan om alleen de stadsnamen weer te geven die de ingevoerde letters bevatten. Vervolgens kunt u de stad kiezen uit deze lijst.



TA0028100

● Raak [Postal Code] aan om de postcode in te voeren en het adres op te geven. Merk op dat [Last 5] niet wordt opgeslagen voor de postcode.

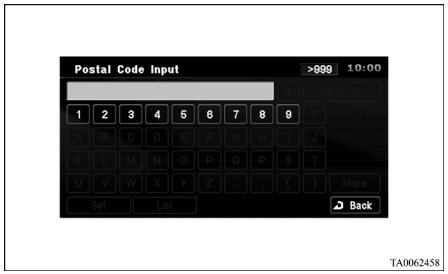

● Als er slechts één mogelijkheid is wanneer een cijfer wordt ingevoerd voor de postcode, gaat u door naar stap 6.
● Als er vijf of minder mogelijkheden zijn wanneer een cijfer wordt ingevoerd voor de postcode, wordt een lijst weergegeven en kunt u een postcode kiezen uit de lijst.
● Raak [List] aan op het scherm “Postal Code Input” na het invoeren van een cijfer om alleen de postcodes weer te geven die beginnen met het ingevoerde cijfer. Vervolgens kunt u de postcode kiezen uit deze lijst.

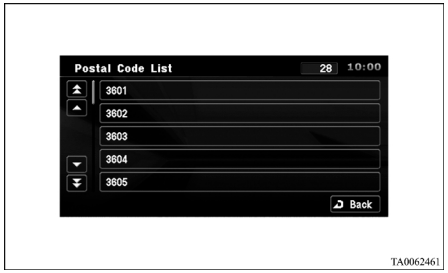

6. Raak de knop “Street” aan.

OPMERKING
● Een van de vijf laatst gekozen straten van het betreffende land en de betreffende stad kan worden gekozen door [Last 5] van “Street” aan te raken.

7. Voer de straatnaam in. Zie “Tekst invoeren” op pagina 18.

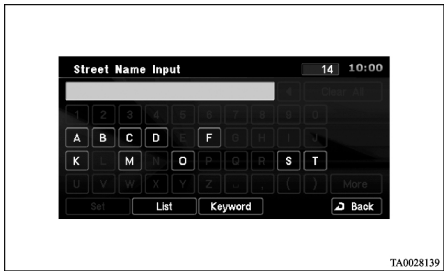

OPMERKING
● Als er slechts één mogelijkheid is wanneer een letter wordt ingevoerd voor de straatnaam, gaat u door naar stap 8.
● Als er vijf of minder mogelijkheden zijn wanneer een letter wordt ingevoerd voor de straatnaam, wordt een lijst weergegeven en kunt u een straat kiezen uit de lijst.
● Raak [List] aan om een straat te kiezen uit de lijst.

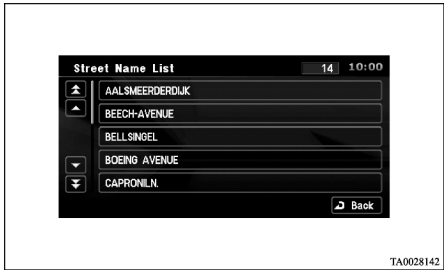

● Raak [Keyword] aan om alleen de straatnamen weer te geven die de ingevoerde letters bevatten. Vervolgens kunt u de straat kiezen uit deze lijst.



TA0028155

8. Raak [Set] aan. Zie “De bestemming instellen” op pagina 32.

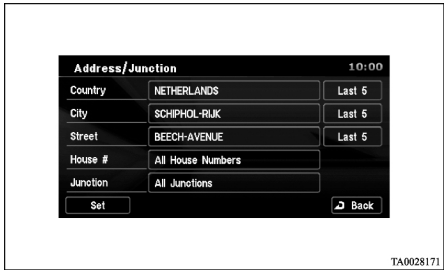

TA0028171

OPMERKING

- U kunt het huisnummer of de knooppuntnaam opgeven om een gedetailleerder adres in te stellen. Beide opgeven is niet mogelijk.
- Raak [All House Numbers] aan om een gedetailleerd adres in te stellen door het huisnummer in te voeren. Zie “Huisnummer invoeren ” op pagina 21.
- Raak [All Junctions] aan om een gedetailleerd adres in te stellen door de knooppuntnaam in te voeren. Zie “Knooppunt invoeren” op pagina 21.

Huisnummer invoeren

U kunt het huisnummer invoeren om een gedetailleerd adres in te stellen.

1. Voer “Country”, “City” en “Street” in onder “Address/Junction” op pagina 21.
2. Raak de knop “House #” aan.
3. Voer het huisnummer in. Zie “Tekst invoeren” op pagina 18.

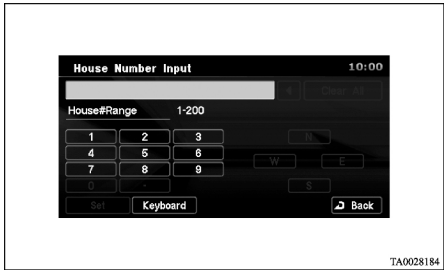

TA0028184

OPMERKING

- U kunt ook letters invoeren door [Keyboard] aan te raken. Raak [Numeric Input] aan om terug te keren naar het oorspronkelijke nummerinvoerscherm.

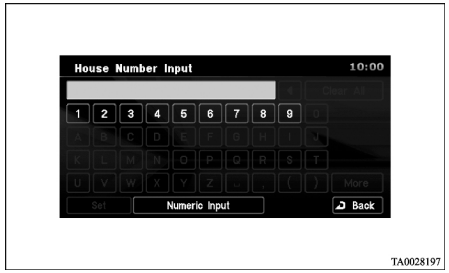

TA0028197

4. Raak [Set] aan.

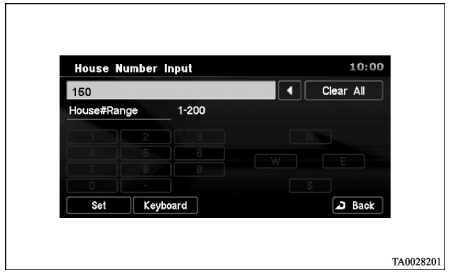

TA0028201

5. Raak [Set] aan. Zie “De bestemming instellen” op pagina 32 voor de verdere stappen.



TA0028214

Knooppunt invoeren

U kunt de knooppuntnaam invoeren om een gedetailleerd adres in te stellen.

1. Voer “Country”, “City” en “Street” in onder “Address/Junction” op pagina 21.
2. Raak de knop “Junction” aan.
3. Raak het knooppunt aan dat u wilt instellen als bestemming.



TA0028227

4. Raak [Set] aan. Zie “De bestemming instellen” op pagina 32.



TA0028243

POI Name

E08104200011

Deze methode wordt gebruikt wanneer de naam van het gewenste POI bekend is.

1. Geef het navigatiemenu weer en raak [POI Name] aan.
2. Voer “Country” en “City” in op dezelfde manier als bij “Address/Junction” op pagina 115.



TA0028230

3. Raak de knop “Category” aan. Het scherm “POI Category” wordt weergegeven. De bediening in stap 5 kan ook worden uitgevoerd als er geen categorie is geselecteerd.
4. Raak de categorie van het gewenste POI aan.

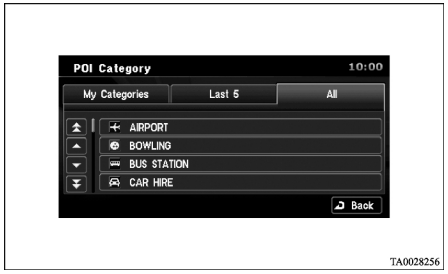

TA0028256

OPMERKING

- Raak [My Categories] aan om vaak gebruikte categorieën die voordien zijn opgeslagen te selecteren. Zie “Mijn categorieën bewerken” op pagina 25 voor meer informatie over het opslaan van een categorie.
- U kunt een van de vijf laatst gekozen categorieën kiezen door [Last 5] aan te raken.
- Raak [All] aan om te kiezen uit alle categorieën.

5. Raak de knop “POI Name” aan.

6. Voer de POI-naam in. Zie “Tekst invoeren” op pagina 18.

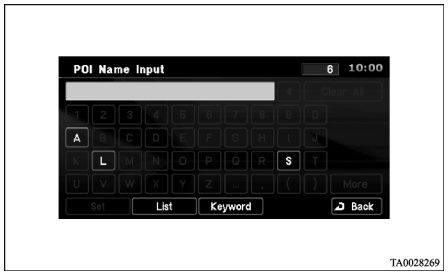

TA0028269

OPMERKING

- Als er slechts één mogelijkheid is wanneer een letter wordt ingevoerd voor de POI-naam, gaat u door naar stap 7.
- Als er vijf of minder mogelijkheden zijn wanneer een letter wordt ingevoerd voor de POI-naam, wordt een lijst weergegeven en kunt u een POI kiezen uit de lijst.

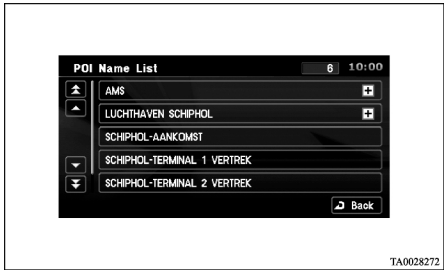

TA0028272

- Grote faciliteiten, bijvoorbeeld luchthavens, worden aangeduid met [+] en u kunt de betreffende faciliteit kiezen.

7. Raak [Set] aan. Zie “De bestemming instellen” op pagina 32



TA0028285

OPMERKING

- Wanneer in de lijst van POI-namen een faciliteit wordt gekozen die is aangeduid met [+], wordt [Sub POI] weergegeven onderaan het scherm.



TA0028298

- Raak [Sub POI] aan om de lijst weer te geven en selecteer een gedetailleerd POI.



TA0028302

Mijn categorieën bewerken

Vaak gebruikte POI-categorieën kunnen worden opgeslagen in “My Categories”.
Maximaal zes categorie-items kunnen worden opgeslagen in “My Categories”.

1. Geef het scherm “POI Category” weer. Zie “POI Name” op pagina 25.

2. Raak [My Categories] aan.



TA0028315

3. Raak [Edit My Categories] aan. Er wordt een lijst met alle categorieën weergegeven.
4. Raak de categorie aan die u wilt opslaan.

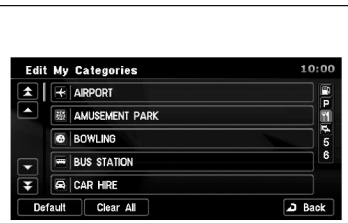

TA0028328

OPMERKING

- De opgeslagen categorieën worden gemarkeerd. Raak een opgeslagen categorie aan om het opgeslagen item te wissen.
- Raak [Clear All] aan om alle opgeslagen categorie-items te wissen.
- Raak [Default] aan om terug te keren naar de fabrieksinstellingen (standaard zijn vier items opgeslagen).

5. Raak [Back] aan.

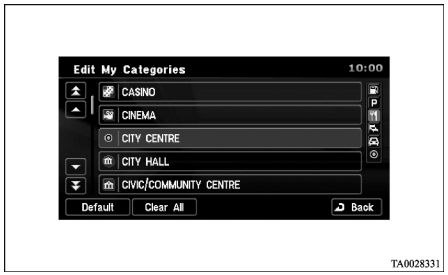

TA0028331

De momenteel weergegeven categorieën worden opgeslagen en het oorspronkelijke scherm "POI Category" verschijnt opnieuw.

Previous 20

E08104300012

Er kan een nieuwe bestemming, tussenbestemming of locatie worden ingesteld op basis van de 20 voordien ingestelde bestemmingen.

1. Geef het navigatiemenu weer en raak [Previous 20] aan. Er wordt een lijst met 20 voordien ingestelde bestemmingen weergegeven.
2. Raak de gewenste locatie aan. Zie "Instellen als bestemming" op pagina 32.

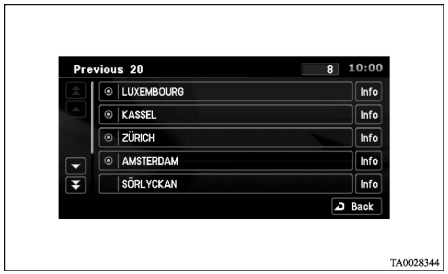

TA0028344

OPMERKING

- Raak [Info] aan om een kaart van de omgeving en bijbehorende informatie weer te geven.



TA0028357

- Voordien ingestelde bestemmingen kunnen worden verwijderd. Zie "Vorige 20 verwijderen" op pagina 145.

Address Book

E08104400013

Als een locatie is opgeslagen in het adresboek (blz. 42), kan deze locatie worden opgeroepen en ingesteld als bestemming.

OPMERKING

- Als geen locaties zijn opgeslagen in het adresboek, kan [Address Book] niet worden gekozen.
- Zie “Een nieuwe locatie opslaan” op pagina 42 voor meer informatie over het opslaan van een locatie in het adresboek.

1. Geef het navigatiemenu weer en raak [Address Book] aan.
2. Raak de locatie aan die u wilt instellen als bestemming. Zie “De bestemming instellen” op pagina 32.

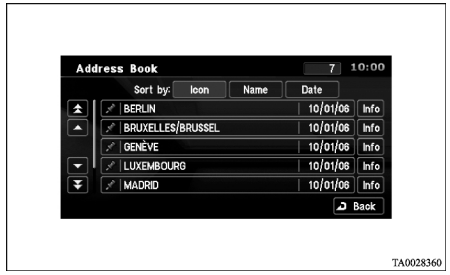

TA0028360

Go Home

E08104500014

Als de thuislocatie is opgeslagen (blz. 43), kan de route naar huis worden ingesteld.

OPMERKING

- Zie 43 voor meer informatie over het opslaan van de thuislocatie.

Geef het navigatiemenu weer en raak [Go Home] aan. Zie “De bestemming instellen” op pagina 32.

OPMERKING

- Als geen thuislocatie is opgeslagen, verschijnt een bericht met de aanbeveling om dit te doen. Raak [Yes] aan en voer de procedure voor opslaan uit.



TA0028373

Geavanceerd zoeken

E08104600015

Naast de basiszoekmethode is een gedetailleerde zoekmethode mogelijk op basis van de POI-zoekfunctie.

1. Druk op de toets [Menu]. Het navigatiemenu wordt weergegeven.



TA0028386

2. Raak [Advanced Search] aan.



TA0028399

Het menu “Advanced Search” wordt weergegeven.

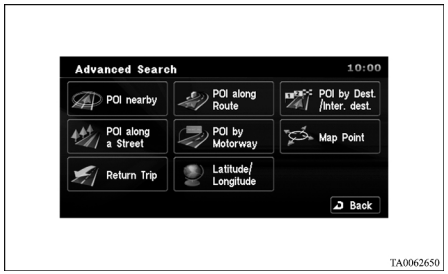

TA0062650

POI nearby

E08104700016

Hiermee kunt u zoeken naar POI's in de buurt van de huidige locatie.
Maximaal 100 POI's kunnen worden gezocht binnen een bereik van ongeveer 100 km (60 mijl) vanaf de huidige locatie.

1. Geef het menu “Advanced Search” weer en raak [POI nearby] aan.
2. Raak de categorie van het gewenste POI aan.

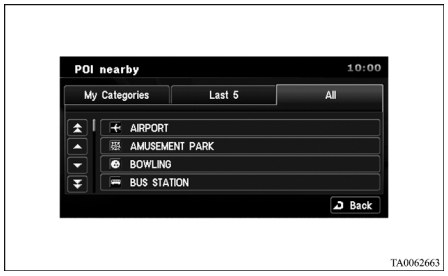

TA0062663

OPMERKING

- Raak [My Categories] aan om vaak gebruikte categorieën die voordien zijn opgeslagen te selecteren. Zie “Mijn categorieën bewerken” op pagina 25 voor meer informatie over het opslaan van een categorie.
- U kunt een van de vijf laatst gekozen categorieën kiezen door [Last 5] aan te raken.
- Raak [All] aan om te kiezen uit alle categorieën.

3. Raak het gewenste POI aan.

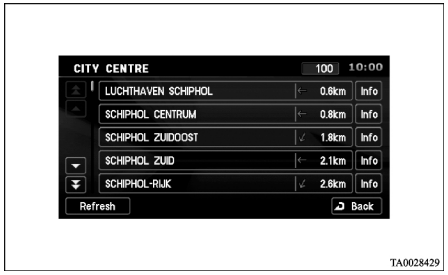

TA0028429

Zie “De bestemming instellen” op pagina 32.



TA0028432

OPMERKING

- Raak [Info] aan om een kaart van de omgeving en bijbehorende informatie weer te geven.



TA0028445

- Raak [Refresh] aan om opnieuw te zoeken.

Vanaf het scrollmenu

U kunt zoeken naar POI's in de buurt van een bepaalde locatie vanaf het scrollmenu.

1. Scroll over de kaart, plaats de cursor op de locatie van de gewenste faciliteit en druk op de toets [ENT].

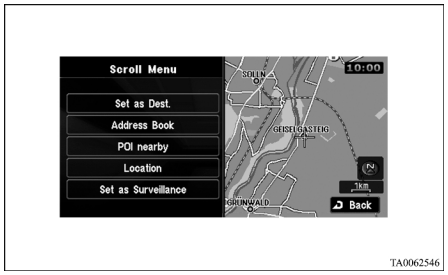

TA0062546

2. Raak [POI nearby] aan. Daarna is de procedure dezelfde als vanaf stap 2 van “POI nearby” op pagina 29.

POI along Route

E08104800017

U kunt zoeken naar POI's langs de ingestelde route. Maximaal 100 POI's kunnen worden gezocht.

Geef het menu “Advanced Search” weer en raak [POI along Route] aan. Daarna is de procedure dezelfde als vanaf stap 2 van “POI nearby” op pagina 29.

POI by Destination/Intermediate Destination

E08104900018

U kunt zoeken naar POI's in de buurt van de ingestelde bestemming/ tussenbestemming.
Maximaal 100 POI's kunnen worden gezocht binnen een bereik van ongeveer 100 km (60 mijl) vanaf de bestemming of tussenbestemming.

1. Geef het menu “Advanced Search” weer en raak [POI by Dest./Inter.dest.] aan.
2. Raak de bestemming of tussenbestemming aan. Daarna is de procedure dezelfde als vanaf stap 2 van “POI nearby” op pagina 29.



TA0062676

OPMERKING

- Raak [Info] aan om een kaart van de omgeving en bijbehorende informatie weer te geven.



TA0028474

POI along a Street

E08105000016

U kunt zoeken naar POI's in een bepaalde straat.

1. Geef het menu “Advanced Search” weer en raak [POI along a Street] aan.
2. Voer “Country”, “City” en “Street” in op dezelfde manier als bij“Address/Junction” op pagina 21.



TA0028487

OPMERKING

- Als geen POI's zijn gevonden in de buurt van de ingevoerde locatie, wordt “No POI found” weergegeven. Raak [OK] aan en stel een andere locatie in.

3. Raak de knop “Category” aan.

4. Raak de categorie van het gewenste POI aan.

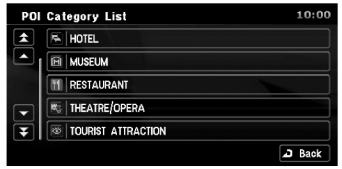

TA0028490

5. Raak de knop “POI Name” aan.
6. Voer de POI-naam in. Zie “Tekst invoeren” op pagina 18.

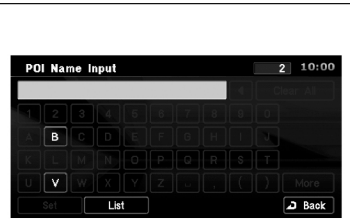

TA0028504

OPMERKING

- Als er slechts één mogelijkheid is wanneer een letter wordt ingevoerd voor de POI-naam, gaat u door naar stap 7.
- Als er vijf of minder mogelijkheden zijn wanneer een letter wordt ingevoerd voor de POI-naam, wordt een lijst weergegeven en kunt u een POI kiezen uit de lijst.

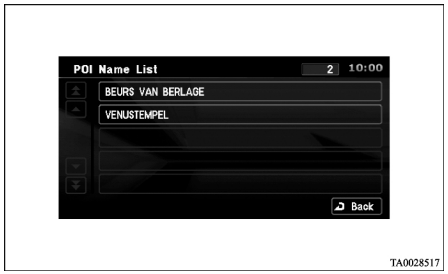

TA0028517

7. Raak [Set] aan. Zie “De bestemming instellen” op pagina 32.



TA0028520

POI by Motorway

E08105100017

U kunt zoeken naar POI's langs een autosnelweg of in de buurt van de uitrit.
Dit is alleen mogelijk wanneer u op een autosnelweg rijdt.

1. Geef het menu “Advanced Search” weer en raak [POI by Motorway] aan.

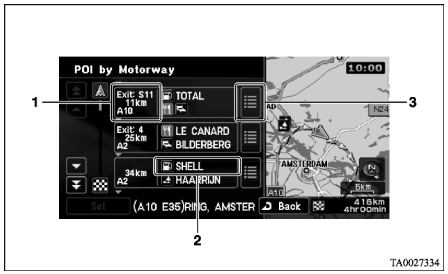

TA0027334

1- Zone-informatie
   Nummer van uitrit
   Afstand vanaf voertuig
   Naam van autosnelweg
2- POI-naam
3- POI-lijstweergaveknop
   Weergegeven als er twee of meer faciliteiten zijn in de omgeving. Hiermee geeft u de lijst weer, waarin u kunt kiezen welke faciliteiten in de buurt van de bestemming of langs de route u wilt opslaan.

2. Raak de gewenste zone aan. De kaart voor de POI's met de hoogste prioriteit in de gewenste uitritzone wordt weergegeven.



TA0028533

3. Raak [Set] aan. Zie “De bestemming instellen” op pagina 32.

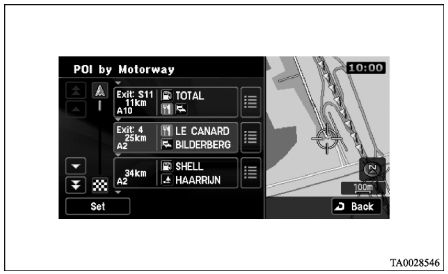

TA0028546

Map Point

E08105200018

U kunt zoeken naar een locatie door over de kaart te scrollen (blz. 13).

Geef het menu “Advanced Search” weer en raak [Map Point] aan.

Het scrollmenu wordt weergeven. Daarna is de procedure dezelfde als bij “Scrollpositie instellen als bestemming” op pagina 16.

Return Trip

E08105300019

Het vertrekpunt bij het instellen van een route kan worden ingesteld als nieuwe bestemming.

Geef het menu “Advanced Search” weer en raak [Return Trip] aan.
Er wordt een kaart van de omgeving weergegeven met het vertrekpunt in het midden. Zie “De bestemming instellen” op pagina 32.

Latitude/Longitude

E08105400010

De bestemming kan worden ingesteld door het opgeven van de breedte-/lengtegraad.

1. Geef het menu “Advanced Search” weer en raak [Latitude/ Longitude] aan.
   De breedte-/lengtegraad van de huidige locatie wordt weergegeven.
2. Raak [Latitude] of [Longitude] aan. De breedte- of lengtegraad kan nu worden bewerkt.

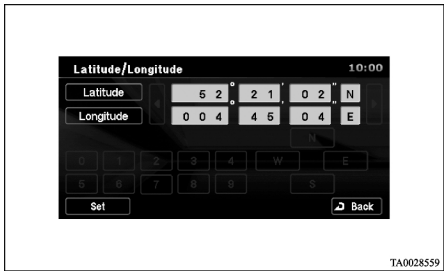

TA0028559

3. Voer de breedte-/lengtegraad van de bestemming in.

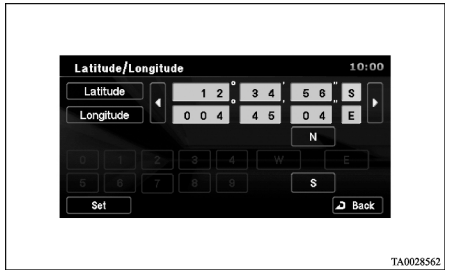

TA0028562

OPMERKING

- Raak [◀] of [▶] aan om de invoerpositie te veranderen.

4. Raak [Set] aan. Zie “De bestemming instellen” op pagina 32.

De bestemming instellen

E08105500011

Na het bepalen van een locatie kunt u ze instellen als bestemming of tussenbestemming, of u kunt de locatie opslaan.

Instellen als bestemming

E08105600012

U kunt de weergegeven locatie instellen als bestemming.

Raak [Start] aan.

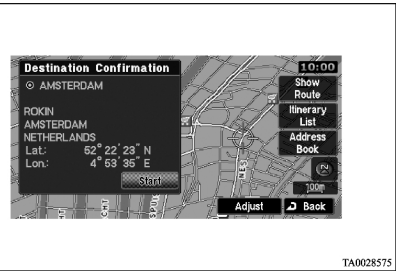

Wanneer reeds een route is ingesteld, wordt die route verwijderd en wordt een route gezocht met de weergegeven locatie als bestemming.

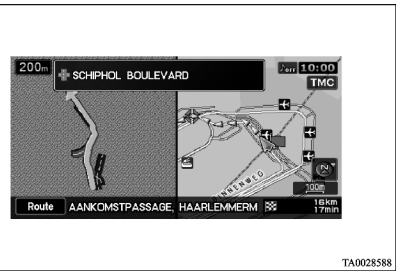

Instellen als tussenbestemming

E08105700013

Na het zoeken van een locatie wanneer reeds een route is ingesteld, kan de weergegeven locatie worden ingesteld als tussenbestemming.

1. Raak [Itinerary List] aan. Er wordt een lijst met de tussenbestemmingen en de bestemming weergegeven.
2. Raak [Add] aan in de volgorde waarin u de bestemmingen wilt bezoeken. De gezochte locatie wordt toegevoegd aan de route als tussenbestemming.



3. Raak [Start] aan. Het zoeken van de route begint.

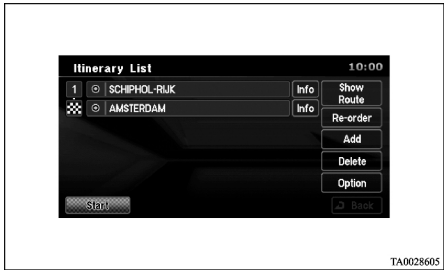

OPMERKING

- Raak [Info] aan om een kaart van de omgeving en bijbehorende informatie weer te geven.

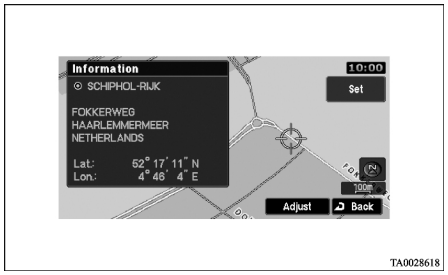

- Raak [Show Route] aan om de volledige route te tonen, 3 verschillende routes te bekijken en de voorwaarden voor de routeberekening te wijzigen zoals beschreven in “De route tonen (3 routes)” op pagina 37.
- Raak [Re-order] aan om de volgorde waarin elke locatie wordt bezocht te wijzigen zoals beschreven in “Herschikken” op pagina 38.
- Raak [Add] aan om een tussenbestemming toe te voegen zoals beschreven in “Een tussenbestemming toevoegen” op pagina 39.
- Raak [Delete] aan om een bestemming of tussenbestemming te verwijderen zoals beschreven in “Verwijderen” op pagina 39.
- Raak [Option] aan om de route-instellingen door te voeren zoals beschreven in “Routeopties” op pagina 138.

De locatie opslaan

E08105800014

U kunt de weergegeven locatie opslaan en toevoegen aan het adresboek.

1. Raak [Address Book] aan. Het informatiescherm voor de locatie die u gaat opslaan wordt weergegeven.
2. Raak [Set to Address Book] aan. De weergegeven locatie wordt opgeslagen in het adresboek.

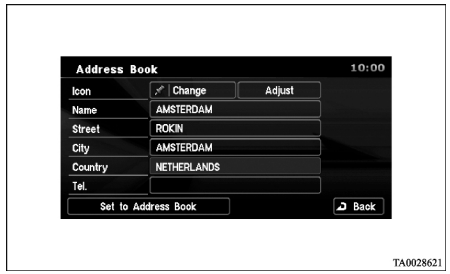

TA0028621

OPMERKING

- De opgeslagen informatie van de locatie, met uitzondering van “Country”, kan worden bewerkt. Om een pictogram of naam te bewerken, gaat u op dezelfde manier te werk als beschreven in “Een locatie bewerken” op pagina 44.

Routes

E08105900015

De route bekijken

E08106000013

De aangemaakte route kan op verschillende manieren worden bekeken.

1. Raak [Route] aan op het huidige locatiescherm. Het routemenu wordt weergegeven.

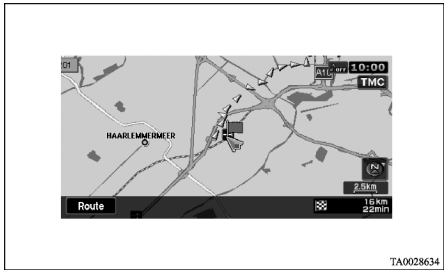

TA0028634

2. Raak [View Route] aan.

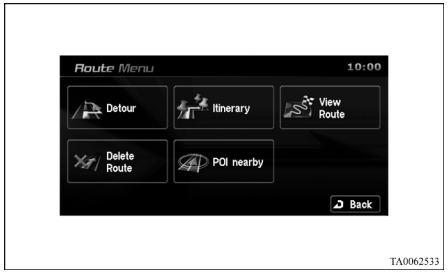

TA0062533

Het routeweergavescherm verschijnt.

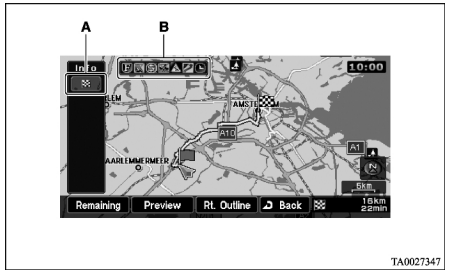

TA0027347

OPMERKING

- Raak de locatie-informatieknop (A) aan om de kaart van de omgeving van de bestemming en tussenbestemming weer te geven.

Routeoptiepictogram

E08106100014

Het routeoptiepictogram (B) kan worden gebruikt om de informatie die is ingesteld in “Routeopties” op pagina 138 te bekijken met pictogrammen.

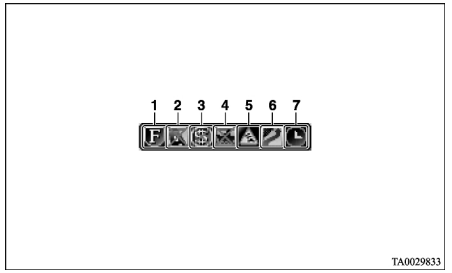

TA0029833

1- Routeprioriteit
   : betekent “Fast” (snel).
   : betekent “Short” (kort).
   : betekent “Easy” (eenvoudig).
2- Snelwegen beperken
   : betekent “No” (nee).
   : betekent “Yes” (ja).
3- Tolwegen beperken
   : betekent “No” (nee).
   : betekent “Yes” (ja).
4- Veerdiensten beperken
   : betekent “No” (nee).
   : betekent “Yes” (ja).
5- Verkeersproblemen vermijden
   : betekent “Yes” (ja).
   : betekent “No” (nee).
6- Geselecteerde zones vermijden
   : betekent “Yes” (ja).
   : betekent “No” (nee).
7- Geen wegen met tijdsbeperking
   : betekent “Yes” (ja).
   : betekent “No” (nee).

Resterende route

E08106200015

U kunt een kaart met de volledige resterende route weergeven in een schaal waarbij alles zichtbaar is.

Raak [Remaining] aan op het routeweergavescherm. Er wordt een kaart met de volledige resterende route weergegeven in een schaal waarbij alles zichtbaar is.

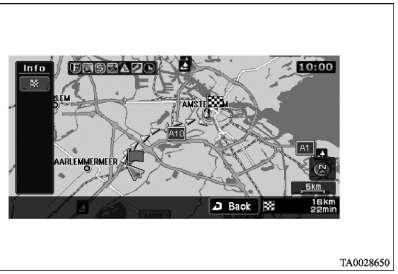

TA0028650

Preview

E08106300016

De kaart kan worden gescrolld langs de route. Op die manier kunt u het soort route naar de bestemming bekijken.

1. Raak [Preview] aan op het routeweergavescherm. Het previewscherm wordt weergegeven.
2. Raak [Forward], [Stop] of [Backward] aan.

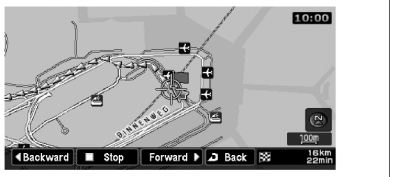

TA0028663

OPMERKING

- Raak [Forward] aan om naar de bestemming te scrollen.
- Raak [Stop] aan om te stoppen met scrollen.
- Raak [Backward] aan om naar het vertrekpunt te scrollen.

Routebeschrijving

E08106400017

Er wordt een lijst weergegeven met alle knooppunten tot de bestemming waar u moet afslaan.

Raak [Rt. Outline] aan op het routeweergavescherm. Er wordt een lijst weergegeven met alle knooppunten waar u moet afslaan.



TA0028676

OPMERKING

- Raak een knooppunt aan in de lijst om een kaart van de omgeving weer te geven.

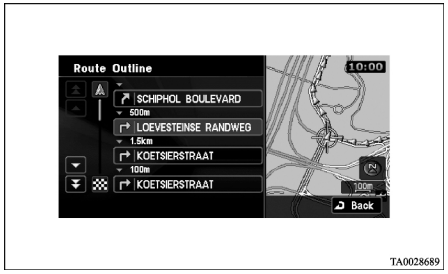

TA0028689

Omleiding

E08106500018

U kunt omleidingen instellen door de gewenste afstand vanaf de huidige locatie of te vermijden straten op te geven.

1. Raak [Route] aan op het huidige locatiescherm. Het routemenu wordt weergegeven.

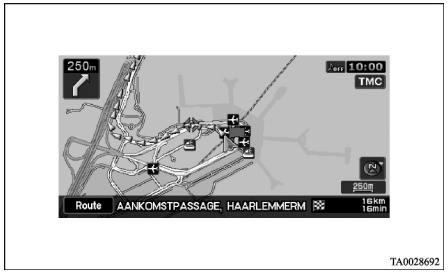

TA0028692

2. Raak [Detour] aan. Het omleidingsinstelscherm wordt weergegeven.

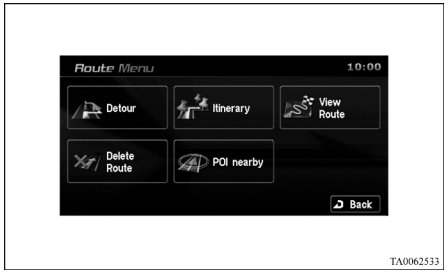

TA0062533

Omleidingsafstand

E08106600019

U kunt de afstand opgeven om de omleidingsroute te berekenen.

Raak de gewenste omleidingsafstand aan. Er wordt een omleidingsroute berekend op basis van de opgegeven afstand en de routebegeleiding wordt gestart.



TA0028719

OPMERKING

- Als “mijl” is ingesteld, zijn de omleidingsafstanden [1/2], [3], [6], [12], [25], [50].
- U kunt geen omleidingsroute kiezen die langer is dan de volledige route.

Straat vermijden

E08106700010

Met deze functie kunt u een begin- en eindstraat kiezen en een omleiding plannen rond de zone ertussen.

1. Raak [Avoid Street] aan op het omleidingsinstelscherm. Er wordt een lijst weergegeven met straten die op de huidige route liggen.
2. Raak de beginstraat aan.

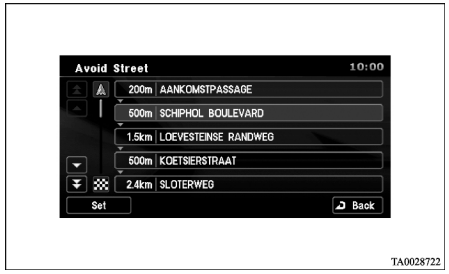

TA0028722

OPMERKING

- Als de te berekenen route slechts één straat moet vermijden, gaat u door naar stap 4.

3. Raak de eindstraat aan.



TA0028735

4. Raak [Set] aan. Er wordt een omleidingsroute berekend op basis van de opgegeven straten en de routebegeleiding wordt gestart.

De route (reisroute) bewerken

E08106800011

De positie van de bestemming kan worden gewijzigd, een tussenbestemming kan worden toegevoegd en de voorwaarden voor de routeberekening kunnen worden gewijzigd.

1. Raak [Route] aan op het huidige locatiescherm. Het routemenu wordt weergegeven.

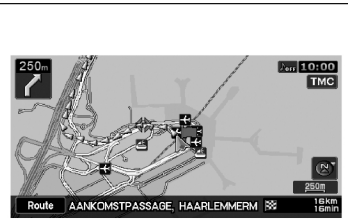

TA0028692

2. Raak [Itinerary] aan.



TA0062533

De lijst met reisroutes wordt weergegeven.

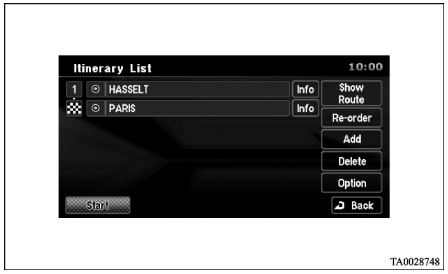

TA0028748

OPMERKING

- Raak [Info] aan om een kaart van de omgeving en bijbehorende informatie weer te geven.
- Raak [Start] aan om de route te berekenen met de huidige instellingen en de routebegeleiding te starten.

De route tonen (3 routes)

E08106900012

De volledige route kan worden weergegeven, 3 verschillende routes kunnen worden bekeken en de voorwaarden voor de routeberekening kunnen worden gewijzigd.

1. Raak [Show Route] aan op het scherm met de lijst met reisroutes. De route wordt getoond op het scherm.



TA0028751

OPMERKING

- Raak de locatie-informatieknop aan om de kaart van de omgeving van de bestemming en tussenbestemming weer te geven.
- Het routeoptiepictogram kan worden gebruikt om de informatie die is ingesteld in “Routeopties” op pagina 138 te bekijken met pictogrammen. Zie “Routeoptiepictogram” op pagina 34 voor de betekenis van de pictogrammen.
- Raak [Option] aan om route-instellingen door te voeren zoals beschreven in “Optie” op pagina 40.

- Raak [Rt. Outline] aan om een lijst weer te geven met alle knooppunten tot de bestemming waar u moet afslaan. Zie “Routebeschrijving” op pagina 35.
- Raak [Preview] aan om de kaart te scrollen langs de route. Zie “Preview” op pagina 35.
- Raak [Modify] aan om terug te keren naar het scherm met de lijst met reisroutes.

2. Raak [3 Routes] aan.
   Er worden 3 routes weergegeven: [Fast] (snel), [Short] (kort) en [Easy] (eenvoudig).
3. Raak [Fast], [Short] of [Easy] aan.

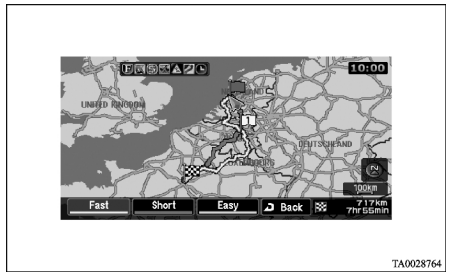

TA0028764

4. Raak [Back] aan.

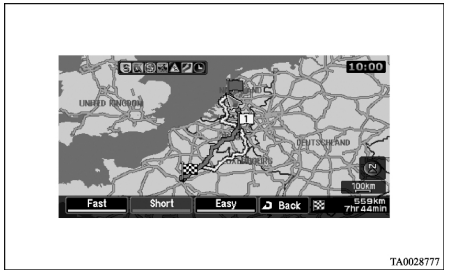

TA0028777

5. Raak [Start] aan. De begeleiding wordt gestart voor de gewijzigde route.

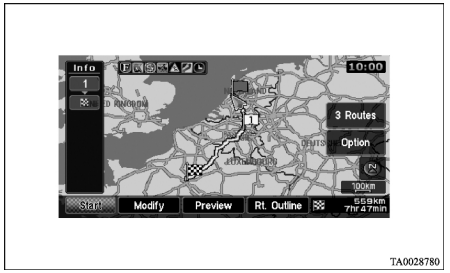

TA0028780

Herschikken

E08107000010

U kunt de volgorde wijzigen waarin u elke locatie bezoekt.

1. Raak [Re-order] aan op het scherm met de lijst met reisroutes. Het scherm voor herschikken wordt weergegeven.
2. Raak de locaties aan in de gewenste volgorde.



TA0028793

De bezoekvolgorde wordt links van elke locatieknop weergegeven.

3. Raak [Done] aan.

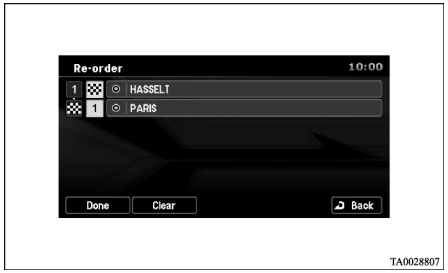

TA0028807

OPMERKING

- Raak [Clear] aan om de bezoekvolgorde opnieuw te wijzigen.

4. Raak [Start] aan. De begeleiding wordt gestart voor de gewijzigde route.

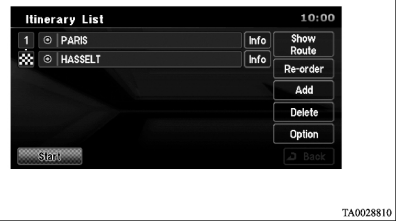

TA0028810

Een tussenbestemming toevoegen

E08107100011

U kunt een tussenbestemming toevoegen aan de huidige route.

1. Raak [Add] aan op het scherm met de lijst met reisroutes (blz. 37). Het scherm voor het zoeken naar de bestemming wordt weergegeven.
2. Raak een van de zoekmethoden aan om te zoeken naar de locatie.



TA0028823

3. Raak [Itinerary List] aan.

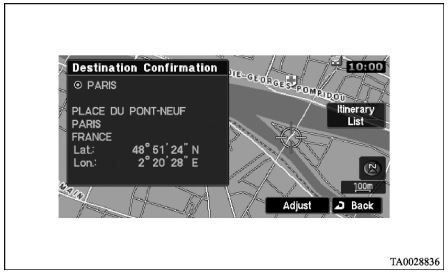

TA0028836

4. Raak [Add] aan in de volgorde waarin u de locaties wilt bezoeken. De gezochte locatie wordt toegevoegd aan de route als tussenbestemming.



TA0028849

5. Raak [Start] aan. De begeleiding wordt gestart voor de gewijzigde route.

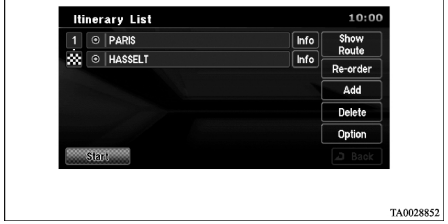

TA0028852

Verwijderen

E08107200012

Een bestemming of tussenbestemming kan worden verwijderd.

1. Raak [Delete] aan op het scherm met de lijst met reisroutes (blz. 37).
   Het scherm voor het verwijderen van de reisroute wordt weergegeven.
2. Raak de locatie aan die u wilt verwijderen.

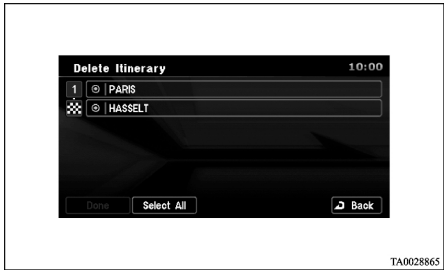

TA0028865

OPMERKING

- De te verwijderen locaties worden gemarkeerd. Raak een locatie opnieuw aan om de verwijdering ervan te annuleren.
- U kunt meerdere locaties tegelijkertijd selecteren.
- Raak [Select All] aan om alle locaties tegelijkertijd te verwijderen.

3. Raak [Done] aan.

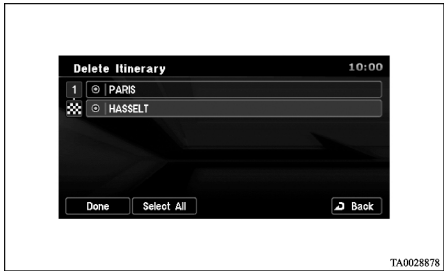

TA0028878

4. Raak [Yes] aan.



TA0028881

5. Raak [Start] aan. De begeleiding wordt gestart voor de gewijzigde route.



TA0028894

Optie

E08107300013

U kunt allerlei instellingen doorvoeren met betrekking tot de route.

Raak [Option] aan op het scherm met de lijst met reisroutes (blz. 37). Het scherm met routeopties wordt weergegeven. Daarna is de procedure dezelfde als vanaf stap 3 van “Routeopties” op pagina 138.

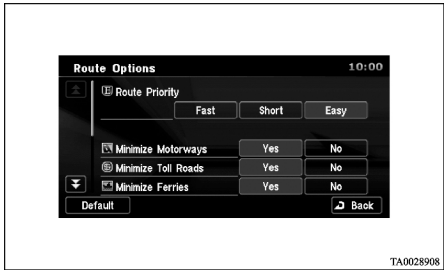

TA0028908

Demo starten

E08107400014

De ingestelde route kan worden bekeken als demo.

1. Geef het navigatiemenu weer en raak [Navigation Tools] aan. Het scherm met navigatiehulp wordt weergegeven.



TA0028012

2. Raak [Start Demo] aan.

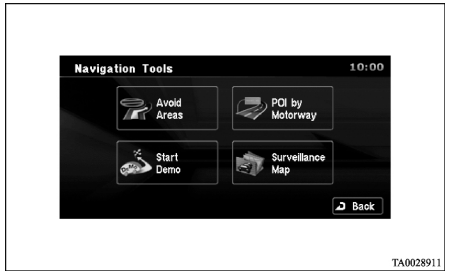

TA0028911

De demo wordt gestart.



TA0028924

Demo stoppen

Hiermee stopt u de getoonde demo.

1. Geef het scherm met navigatiehulp weer tijdens de demo.
2. Raak [Stop Demo] aan. De demo wordt gestopt.



TA0062139

De route verwijderen

E08107500015

Een aangemaakte route kan worden verwijderd.

1. Raak [Route] aan op het huidige locatiescherm. Het routemenu wordt weergegeven.

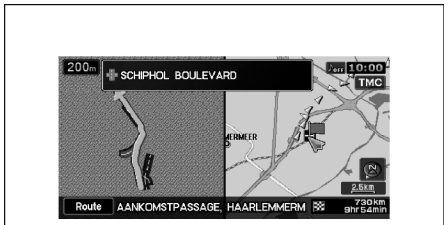

TA0028937

2. Raak [Delete Route] aan.

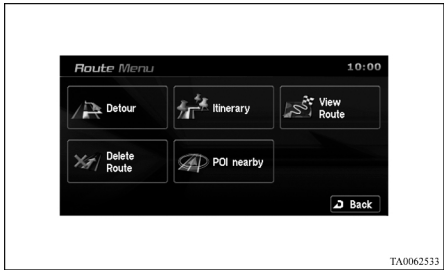

TA0062533

3. Raak [Yes] aan. De route wordt verwijderd.



TA0028940

Adresboek

E08107900019

Een nieuwe locatie opslaan

E08103800010

Als vaak bezochte locaties vooraf zijn opgeslagen in het adresboek, kan de route naar de opgeslagen locatie worden berekend.
Maximaal 99 locaties kunnen worden opgeslagen.

Vanaf het navigatiemenu

E08108000017

U kunt een locatie opslaan vanaf het navigatiemenu.

1. Zoek de locatie. Zie “Bestemming” op pagina 20.
2. Raak [Address Book] aan. Het informatiescherm voor de locatie die u gaat opslaan wordt weergegeven.



TA0028953

3. Raak [Set to Address Book] aan. De weergegeven locatie wordt opgeslagen in het adresboek.



TA0028966

OPMERKING

- De opgeslagen informatie van de locatie, met uitzondering van “Country”, kan worden bewerkt. Bewerk het pictogram of de naam zoals beschreven in “Een locatie bewerken” op pagina 44.

Vanaf het scrollmenu

E08108100018

U kunt een locatie opslaan vanaf het scrollmenu.

1. Scroll over de kaart, plaats de cursor op de opgeslagen locatie en druk op de toets [ENT].

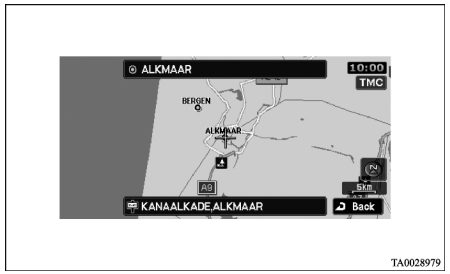

TA0028979

2. Raak [Address Book] aan. Het informatiescherm voor de locatie die u gaat opslaan wordt weergegeven.

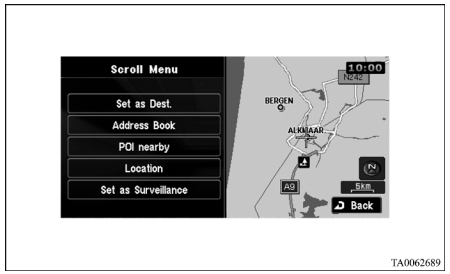

TA0062689

OPMERKING

- Als er meerdere POI's zijn in het scrollgebied, wordt een lijst weergegeven waarin u de POI's kunt selecteren die u wilt opslaan.



TA0028995

3. Raak [Set to Address Book] aan. De weergegeven locatie wordt opgeslagen in het adresboek.

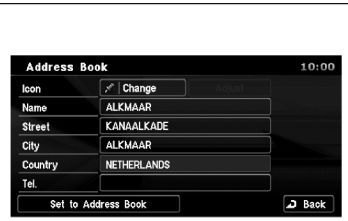

TA0029006

OPMERKING

- De opgeslagen informatie van de locatie, met uitzondering van “Country”, kan worden bewerkt. Bewerk het pictogram of de naam zoals beschreven in “Een locatie bewerken” op pagina 44.

De verschillende items

E08108200019

Het scherm geeft informatie over de opgeslagen locatie weer.

Icon:	U kunt een pictogram kiezen uit 24 verschillende soorten en dit als aanduiding voor de opgeslagen locatie gebruiken wanneer ze is ingesteld. Zie “Pictogrammen” op pagina 44
Adjust:	U kunt een opgeslagen locatie wijzigen in een andere locatie. Een locatie die is opgeslagen met de scrollfunctie kan niet worden gewijzigd.
Name:	U kunt een naam invoeren voor de opgeslagen locatie. De hier ingevoerde naam wordt weergegeven op de kaart.
Street:	U kunt de naam van een straat invoeren.
City:	U kunt de naam van een stad invoeren.
Country:	Hier wordt de naam van het land van de momenteel opgeslagen locatie weergegeven. Deze naam kan niet worden gewijzigd.
TEL:	U kunt een telefoonnummer invoeren.

OPMERKING

- Zie “Een locatie bewerken” op pagina 44 voor meer informatie over het bewerken van informatie.

Uw thuislocatie opslaan

E08108300010

U kunt uw thuislocatie opslaan.

1. Geef het navigatiemenu weer en raak [Go Home] aan.



TA0028012

2. Raak [Yes] aan.



TA0029019

3. Raak [Register] van “Home Location” aan.



TA0029022

4. Raak een van de zoekmethoden aan om te zoeken naar de locatie.



TA0029035

5. Raak [Set] aan.

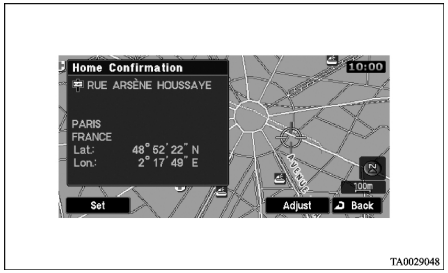

TA0029048

6. Raak elk item aan om informatie in te voeren.

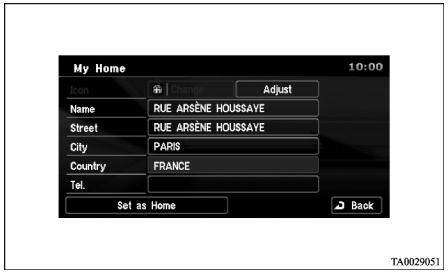

TA0029051

OPMERKING

- U kunt de thuislocatie ook opslaan/verwijderen en informatie wijzigen via “Home Location” in “Persoonlijke instellingen” op pagina 141.

7. Raak [Set as Home] aan. Het opslaan van de thuislocatie is voltooid.

Pictogrammen

E08108400011

U kunt een van de onderstaande 24 pictogrammen (inclusief een spatie) en “Home ” instellen als pictogram voor de opgeslagen locatie. Dit zijn er dus 25 in totaal.

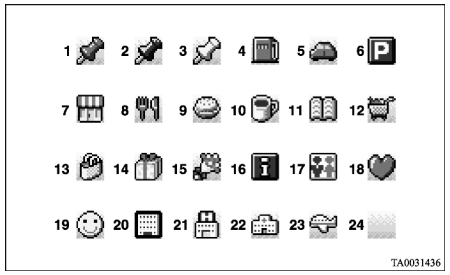

TA0031436

OPMERKING

- Slechts een locatie kan worden ingesteld als “HOME”.
- Het nummer naast het pictogram geeft de prioriteit aan wanneer de pictogrammen worden gesorteerd in een lijst.

Een locatie bewerken

E08103900011

De informatie over opgeslagen locaties in het adresboek kan worden bewerkt of verwijderd.

1. Geef het navigatiemenu weer en raak [Navigation Settings] aan.



TA0028012

2. Raak [Personal] aan.

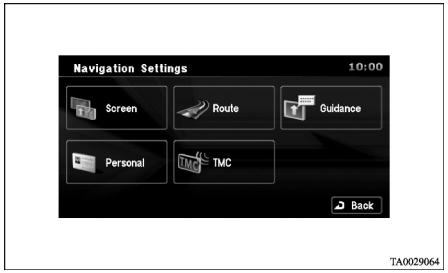

TA0029064

Het scherm met persoonlijke instellingen wordt weergegeven.

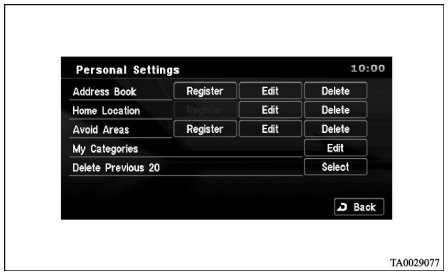

TA0029077

OPMERKING

- Raak [Register] van “Address Book” aan om een nieuwe locatie op te slaan. Ga op dezelfde manier te werk als bij “Een nieuwe locatie opslaan” op pagina 42.

Bewerken

E08108500012

U kunt de informatie van een opgeslagen locatie bewerken.

1. Raak [Edit] van “Address Book” aan op het scherm met persoonlijke instellingen.
2. Raak de opgeslagen locatie aan die u wilt wijzigen.

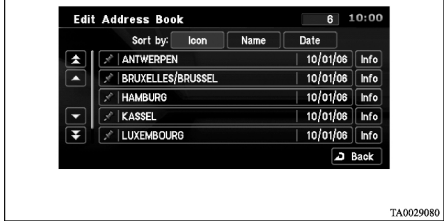

TA0029080

OPMERKING

- Raak [Icon] aan om de locaties te sorteren in de volgorde van de pictogrammen. Zie “Pictogrammen” op pagina 44 voor meer informatie over de prioriteit van de pictogrammen.
- Raak [Name] aan om de opgeslagen locatienamen in alfabetische volgorde te sorteren.
- Raak [Date] aan om te sorteren op opslagdatum, met de meest recente bovenaan.

3. Raak het item aan dat u wilt wijzigen.

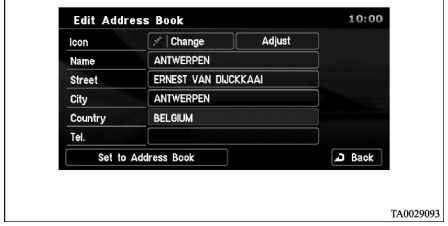

TA0029093

OPMERKING

- Zie “De verschillende items” op pagina 43 voor meer informatie over de items die u kunt wijzigen.

4. Raak [Set] na het wijzigen van het item. Herhaal stap 3 en 4 tot alle gewenste items zijn gewijzigd.

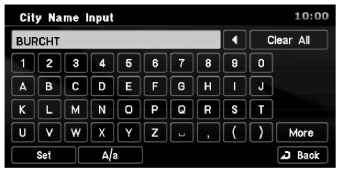

TA0029107

OPMERKING

- [Set] is niet beschikbaar voor “Icon”. De wijziging wordt ingesteld door het aanraken van de pictogramknop.



TA0029110

5. Raak [Set to Address Book] aan. Het wijzigen van de informatie is voltooid.

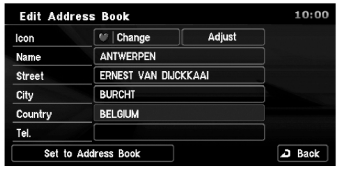

TA0029123

Verwijderen

E08108600013

U kunt een opgeslagen locatie verwijderen.

1. Raak [Delete] van “Address Book” aan op het scherm met persoonlijke instellingen.
2. Raak de opgeslagen locatie aan die u wilt verwijderen.

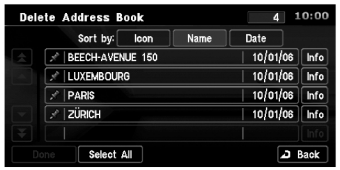

TA0029136

OPMERKING

- De te verwijderen opgeslagen locaties worden gemarkeerd. Raak een locatie opnieuw aan om de verwijdering ervan te annuleren.
- U kunt meerdere locaties tegelijkertijd selecteren.
- Raak [Select All] aan om alle opgeslagen locaties tegelijkertijd te verwijderen.

3. Raak [Done] aan.

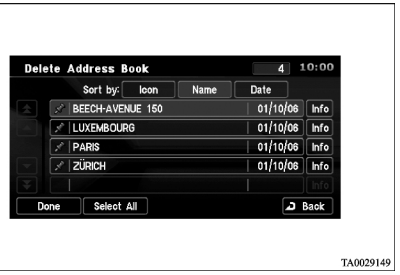

TA0029149

4. Raak [Yes] aan. De geselecteerde opgeslagen locaties worden verwijderd.



TA0029152

TMC (Traffic Message Channel)

E08108700014

Deze functie maakt gebruik van TMC (Traffic Message Channel) om verkeersinformatie, bijvoorbeeld over files of wegwerkzaamheden, weer te geven op de kaart.

Verkeersinformatie bekijken

E08108800015

Verkeersinformatie kan worden bekeken als een TMC-symbool wordt weergegeven op het kaartscherm.

1. Raak [TMC] aan.



TA0029165

OPMERKING

- Als geen TMC-verkeersinformatie beschikbaar is, wordt geen TMC-verkeersinformatie weergegeven wanneer [TMC] wordt aangeraakt.



TA0029178

Het TMC-symbool dichtst bij de huidige locatie wordt weergegeven.

OPMERKING

- De locatie die wordt weergegeven voor de verkeersinformatie kan worden opgeslagen. Zie “Opslaan vanaf het TMC-verkeersinformatiescherm” op pagina 48.

2. Raak [>>] aan.



TA0029181

Telkens als [>>] wordt aangeraakt, worden de TMCsymbolen in volgorde weergegeven op basis van de afstand tot de huidige locatie (het dichtste eerst).

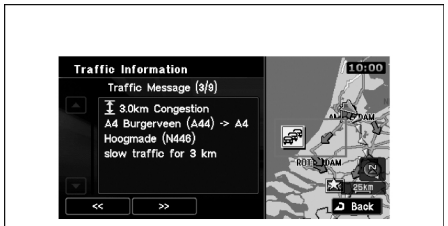

TA0029194

OPMERKING

- Raak [<<] aan om het vorige TMC-symbool weer te geven.
- Raak [Back] aan om het huidige locatiescherm weer te geven.

Dynamische routebegeleiding

E08125500017

Als een TMC-symbool met ontvangen gegevens op de route wordt weergegeven tijdens het rijden, wordt automatisch een verkeersinformatieonderbreking weergegeven en zoekt het systeem een omleidingsroute. De verkeersinformatieonderbreking wordt automatisch weergegeven.

1. Tik op [Yes]. Het systeem zoekt een omleidingsroute.

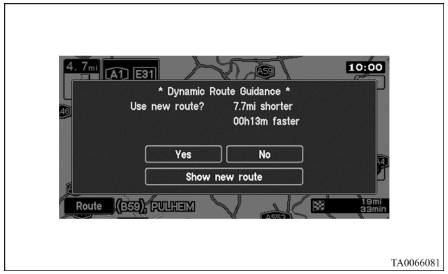

TA0066081

OPMERKING

- Wanneer u op [Show new route] tikt, worden de oorspronkelijke route en de nieuwe route weergegeven.

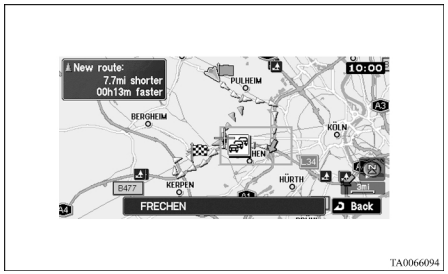

TA0066094

OPMERKING

- Als Dynamische routebegeleiding niet is ingeschakeld (ON) in de TMC-instellingen, wordt de onderbrekingsweergave niet getoond. Zie “TMC-opties” op pagina 147. (Dynamische routebegeleiding is standaard ingeschakeld.)
- Wanneer u [No] selecteert voor een TMC-symbool, wordt de symboolonderbreking pas opnieuw weergegeven nadat het contactslot op OFF en weer op ON is gezet.

Instellen als bewakingskaart

E08109000014

Maximaal drie kaartschermen die verkeersinformatie weergeven kunnen worden opgeslagen.
Door vaak gebruikte wegen vooraf op te slaan, kunt u eenvoudig verkeersinformatie bekijken zonder dat u over de kaart hoeft te scrollen.

Opslaan vanaf het TMC-verkeersinformatiescherm

E08109100099

De locatie die wordt weergegeven voor de verkeersinformatie kan worden opgeslagen.

1. Geef de verkeersinformatie weer. Zie “Verkeersinformatie bekijken” op pagina 47, “Dynamische routebegeleiding” op pagina 47.



TA0029240

2. Plaats de cursor op de locatie die u wilt opslaan met de joystick.



TA0029253

3. Druk op de toets “ENT”.
4. Raak [Surveillance Map 1 (2, 3)] aan.



TA0029266

De gegevens worden opgeslagen onder het gekozen nummer.

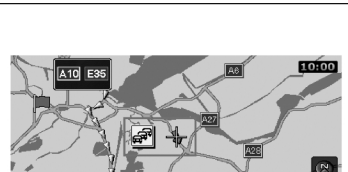

TA0029279

OPMERKING

- Als een nummer wordt gekozen waarop reeds een bewakingskaart is opgeslagen, overschrijven de nieuwe gegevens automatisch de oude en worden ze opgeslagen.

Opslaan vanaf het kaartscrollscherm

E08109200016

1. Scroll naar de locatie die u wilt opslaan.

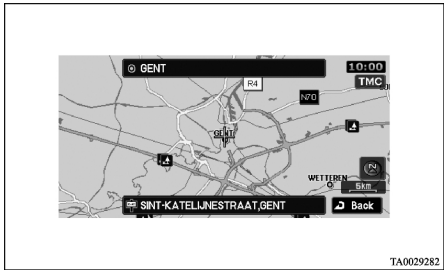

TA0029282

2. Druk op de toets “ENT”.
3. Raak [Set As Surveillance] aan.

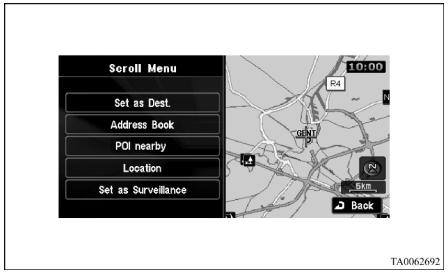

TA0062692

4. Raak [Surveillance Map 1 (2, 3)] aan. De gegevens worden opgeslagen onder het gekozen nummer.



TA0029309

OPMERKING

- Als een nummer wordt gekozen waarop reeds een bewakingskaart is opgeslagen, overschrijven de nieuwe gegevens automatisch de oude en worden ze opgeslagen.

Opgeslagen schermen oproepen

E08109300017

Vooraf opgeslagen kaartschermen kunnen worden weergegeven op het scherm.

OPMERKING

- De kaartschermen moeten vooraf opgeslagen zijn. Zie “Instellen als bewakingskaart” op pagina 48.

1. Druk op de toets “MENU”.

2. Raak [Navigation Tools] aan.



TA0028012

3. Raak [Surveillance Map] aan.



TA0028911

OPMERKING

- Deze functie kan niet worden gekozen als geen bewakingskaart is opgeslagen. Zie “Instellen als bewakingskaart” op pagina 48.

4. Raak een van de bewakingskaartnummers aan. De opgeslagen locatie wordt weergegeven.



TA0029312

OPMERKING

- U kunt nu scrollen over de kaart om de oude gegevens te overschrijven en de nieuwe op te slaan. Zie “Opslaan vanaf het kaartscrollscherm” op pagina 49.

5. Raak [TMC] aan. De verkeersinformatie wordt weergegeven.



TA0029240

OPMERKING

- Verkeersinformatie in de nabije omgeving kan worden weergegeven. Zie “Verkeersinformatie bekijken” op pagina 47.
- Als er geen verkeersinformatie is, verschijnt een bericht dat aangeeft dat er geen informatie beschikbaar is.

Audio

E08109400018

Audiofuncties

E08109500022

Dit toestel kan muziek-cd's (CDDA/CD-TEXT), MP3/WMAschijven (CD-R/RW) en dvd's (DVD-VIDEO) afspelen.
Refer to “To play tracks from iPod or USB device” op pagina 148.

OPMERKING

- De afbeeldingen die worden gebruikt voor de audiofuncties en andere verwante functies in deze handleiding zijn bedoeld om de albumnamen en titelnamen van de titelinformatie te verklaren. Er is absoluut geen verband met de werkelijke, bestaande titelinformatie.

Weergave tijdens navigatiefuncties

E08109600010

Als A/V-functies worden uitgevoerd terwijl het navigatiescherm wordt weergegeven, verschijnt de “bronbalk” (A) met een beschrijving van de audioafspeelstatus en kort daarna het “A/V-pictogram” (B).

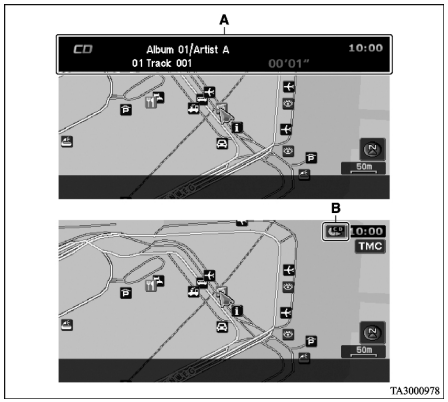

Bronbalk

E08109700011

De titels, de afspeeltijd, enz. van het momenteel afgespeelde bestand worden weergegeven op het scherm.

Afspelen van muziek-cd (voorbeeld)



TA0029817

A/V-pictogram

E08109800012

Rechts bovenaan het scherm wordt een pictogram weergegeven dat het afspeelmedium en de afspeelstatus beschrijft.

OPMERKING

- [A/V Icons on Map] kan worden ingesteld op [ON] of [OFF]. Zie “Andere instellingen” op pagina 132.

Algemeen tijdens A/V

OFF	Audio uitgeschakeld
	Cd-opname

Ontvangst van FM/MW/LW

	Ontvangst van FM (geen RDS)
	Ontvangst van FM (RDS)
	Ontvangst van FM (RDS-verkeersinformatieonderbreking)
	Ontvangst van FM (RDS-noodoproeponderbreking)
	Ontvangst van MW
	Ontvangst van LW
	Fout opgetreden

Muziek-cd

	Bezig met afspelen
	Fout opgetreden

MP3/WMA

,	Bezig met afspelen
,	Fout opgetreden

Music Server

	Bezig met afspelen
	Fout opgetreden

DVD

	Bezig met afspelen
	Pauze
	Gestopt
	Fout opgetreden

Achterste display

	Achterste display ingeschakeld
	Fout opgetreden

Bedieningsbeperkingen tijdens het rijden

E08109900013

Tijdens het rijden wordt alleen het geluid van een dvd afgespeeld (er wordt geen beeld weergegeven).

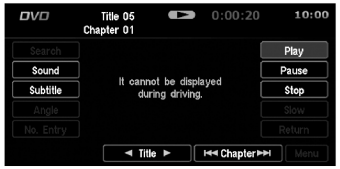

TA0029325

Overschakelen naar het audioscherm

E08110000014

Audioschermen voor alle media kunnen worden weergegeven vanaf het navigatiescherm.

OPMERKING

- Om veiligheidsredenen moet u het volume zodanig regelen dat de geluiden buiten het voertuig nog hoorbaar zijn tijdens het rijden.
- Voer tijdens het rijden geen bewerkingen uit die de veiligheid in gevaar brengen.
- De functie [CD] of [DVD] kan alleen worden gebruikt als eerst een schijf in het toestel is geplaatst.

1. Druk op de toets [MODE].
2. Raak een van de items aan.



TA0062474

OPMERKING

- Als de toets [AUDIO] wordt ingedrukt terwijl de audio is uitgeschakeld, verschijnt het A/V-scherm dat werd weergegeven voordat de audio werd uitgeschakeld.

Audio beëindigen

E08110100015

Druk op de toets [PWR]. Het afspelen wordt gestopt en de audio wordt uitgeschakeld.

OPMERKING

- Druk nogmaals op de toets [PWR] om het afspelen te hervatten vanaf het punt waarop het is gestopt.

Het volume regelen

E08110200016

Het volume kan worden geregeld binnen een bereik van 46 niveaus, of worden uitgeschakeld.

OPMERKING

- Om veiligheidsredenen moet u het volume zodanig regelen dat de geluiden buiten het voertuig nog hoorbaar zijn tijdens het rijden.
- Bij een te hoog afspeelvolume kan het geluid worden vervormd. Verlaag het volume in dit geval.

1. Druk op de toets [VOL +]. Het volume wordt verhoogd.



TA0029354

2. Druk op de toets [VOL -]. Het volume wordt verlaagd.



TA0029367

Het navigatiescherm weergeven

E08110300017

Druk op de toets [NAVI].



TA0029370

Het huidige locatiescherm wordt weergegeven.

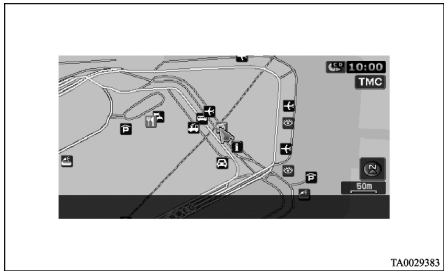

TA0029383

Schijven plaatsen en verwijderen

E08110400018

Hierna wordt uitgelegd hoe u muziek-cd's, MP3/WMA-schijven (CD-R/RW) en dvd's (DVD-VIDEO) in het MMCS plaatst.

Een schijf plaatsen

1. Druk op de toets [OPEN]. Klap het monitorpaneel open om toegang te krijgen tot de invoergleuf.

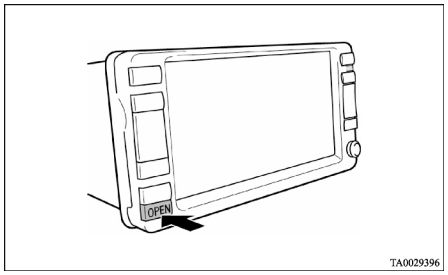

TA0029396

2. Plaats een schijf. Plaats de schijf met het etiket naar boven in de gleuf. Laat de schijf los zodra hij automatisch naar binnen wordt getrokken.

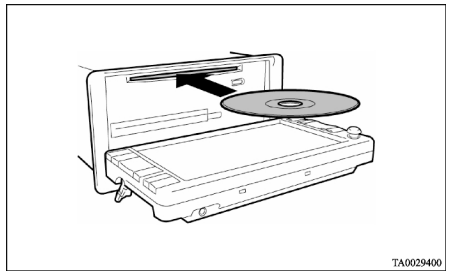
TA0029400

Een schijf verwijderen

1. Druk op de toets [DISC]. De schijf wordt automatisch uitgeworpen. Verwijder de schijf.

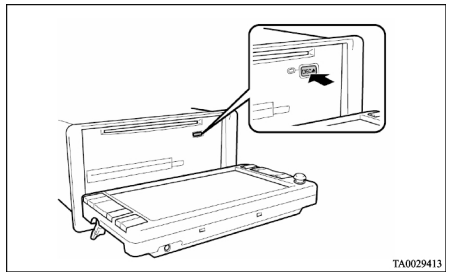
TA0029413

2. Druk op de toets [OPEN]. Klap het monitorpaneel dicht om het MMCS weer in zijn oorspronkelijke toestand te brengen.

⚠ *OPGELET*

- **Het plaatsen en verwijderen van schijven moet gebeuren terwijl het voertuig op een veilige plaats geparkeerd is. Stop niet op plaatsen waar parkeren verboden is.**
- **Steek uw handen, vingers of andere vreemde voorwerpen niet in de invoergleuf. Dit kan letsel, rook of brand veroorzaken.**
- **Pas op dat uw vingers, enz. niet bekneld raken bij het openen of sluiten van het monitorpaneel.**
- **Zorg ervoor dat het monitorpaneel gesloten is tijdens het rijden.**
- **Laat het monitorpaneel niet openstaan en plaats geen voorwerpen op het monitorpaneel.**
- **Het monitorpaneel kan niet worden gesloten wanneer een schijf zich in de verwijderingsstand bevindt (gedeeltelijk is uitgeworpen). Het is echter mogelijk dat een uitgeworpen schijf niet kan worden gedetecteerd, afhankelijk van de toestand van de schijf. Het sluiten van het monitorpaneel terwijl een niet-gedetecteerde uitgeworpen schijf in de gleuf zit, kan de schijf of het toestel beschadigen. Controleer of er geen uitgeworpen schijf meer in de gleuf zit voordat u het monitorpaneel sluit.**
- **Druk niet op de toets [DISC] terwijl het monitorpaneel wordt geopend of gesloten. Hierdoor kan de schijf of het MMCS worden beschadigd.**

Luisteren naar de radio

E08110500019

Scherminhoud

E08110600010

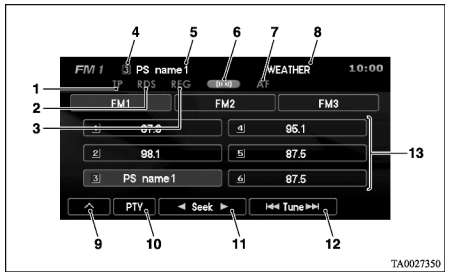

TA0027350

1- TP
Weergegeven in de verkeersinformatie standbyfunctie.
2- RDS*1
Weergegeven bij ontvangst van RDS-gegevens.
3- REG*1
Weergegeven bij ontvangst van REG-gegevens (regionale frequenties).
4- Vooraf ingesteld nummer
Weergegeven wanneer een vooraf ingesteld kanaal is gekozen.
5- PS-naam
Weergegeven bij ontvangst van RDS-gegevens. Wanneer geen PS-naam (programmaservicenaam) is verkregen, wordt de frequentie weergegeven.
6- Stereo*1
Weergegeven bij ontvangst van een stereouitzending.

7- AF*1
Weergegeven wanneer de functie AF-controle is ingeschakeld.
8- PTY*1
Hier wordt het PTY (programmatype) van de ontvangen RDS-gegevens weergegeven. “TRAFINF” wordt weergegeven bij ontvangst van een verkeersinformatieonderbreking, en “ALARM” wordt weergegeven bij ontvangst van een noodoproeponderbreking.
9- [^]
Raak deze knop aan om het submenu weer te geven.
10- [PTY]*1
Raak deze knop aan om het PTY-instelscherm weer te geven.
11- [Seek]
Deze functie zoekt naar zenders die kunnen worden ontvangen op de huidige locatie.
12- [Tune]
Raak deze knop aan om de frequentie stapsgewijs te wijzigen. Houd de knop ingedrukt om de frequentie continu te wijzigen.
13- Vooraf ingesteld kanaal
Raak deze knop aan om een opgeslagen frequentie te ontvangen. Houd deze knop ingedrukt om een vooraf ingesteld kanaal op te slaan.

OPMERKING

- *1: alleen weergegeven of geselecteerd bij FM-ontvangst.

Basisfuncties

E08110700011

1. Druk op de toets [MODE].
2. Raak [FM], [MW] of [LW] aan. De radio-ontvangst wordt gestart.

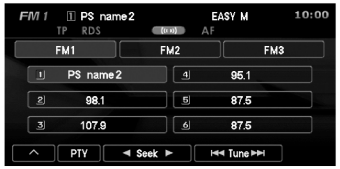

TA0029426

OPMERKING

- Wanneer FM is gekozen, kan [FM1], [FM2] of [FM3] worden geselecteerd op het aanraakscherm.

Zenders kiezen

E08110800012

1. Start de radio-ontvangst.
2. Raak [I◀◀ Tune] of [Tune ▶▶I] aan om de frequentie te kiezen. De frequentie verandert met één stap. Houd de knop op het aanraakscherm ingedrukt om automatisch de frequenties te kiezen die kunnen worden ontvangen.

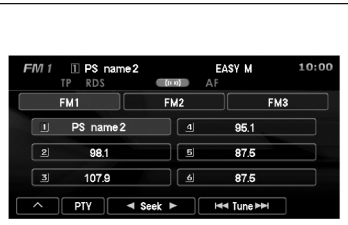

TA0029426

OPMERKING

- Raak hier [◀ Seek] of [Seek ▶] aan om continu te zoeken tot alle zenders zijn gevonden die op die locatie kunnen worden ontvangen.

Automatisch opslaan

E08110900013

1. Raak [^] aan.

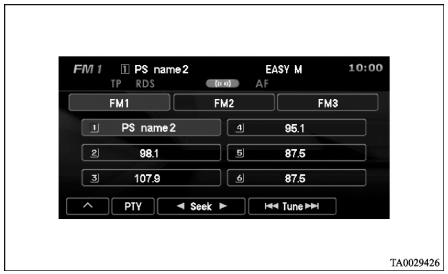

TA0029426

2. Raak [Auto-Store] aan. Er wordt een lijst weergegeven met zenders die momenteel kunnen worden ontvangen.

OPMERKING

- Wanneer FM is gekozen, wordt de zender opgeslagen op het vooraf ingestelde FM3-kanaal.
- Wanneer FM is gekozen en een PS-naam is verkregen voor een zender, wordt de PS-naam weergegeven.

Vooraf ingesteld kanaal

E08111000011

Opslaan
Raak een van de vooraf ingestelde kanalen aan en houd de knop ingedrukt.

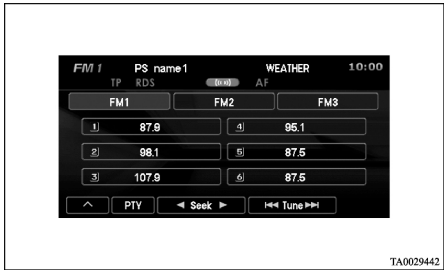

TA0029442

De momenteel ontvangen zender wordt opgeslagen op het vooraf ingestelde kanaal.

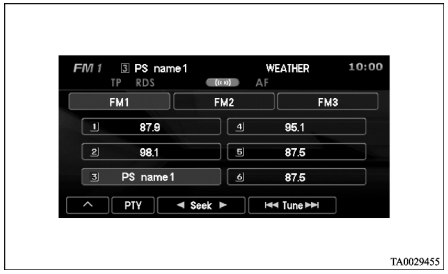

TA0029455

Oproepen
Raak een van de vooraf ingestelde kanalen aan. De aangeraakte zender wordt ontvangen.

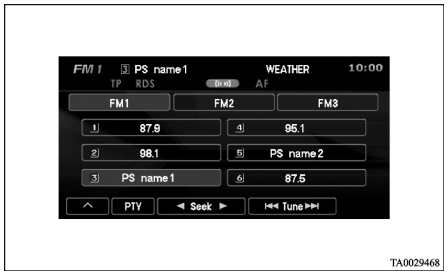

TA0029468

OPMERKING
- Wanneer FM is gekozen, wordt de PI-zoekfunctie gestart.

PTY

E08111100012

Kan alleen worden gebruikt met FM.
1. Raak [PTY] aan.

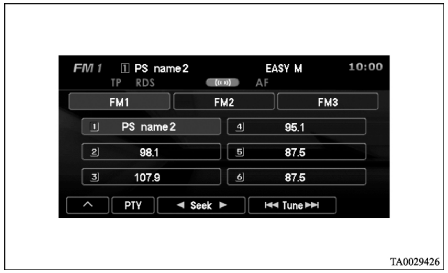

TA0029426

OPMERKING
- Na korte tijd wordt automatisch gezocht naar het PTY dat de vorige keer werd gekozen.
- Houd het vooraf ingestelde PTY-kanaal ingedrukt om het kanaal op te slaan.

2. Raak [LIST] aan.

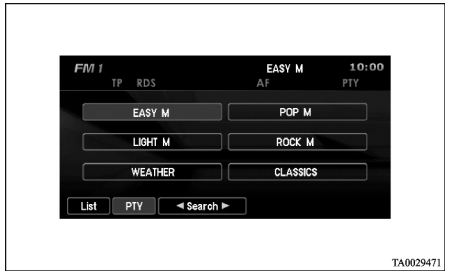

TA0029471

3. Raak een van de PTY's aan. Het zoeken naar het gekozen PTY wordt automatisch gestart.

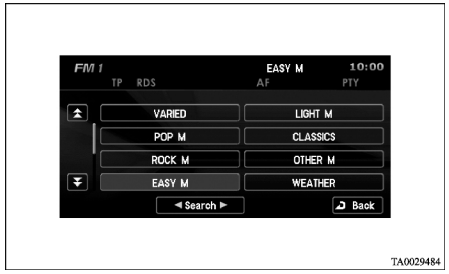

TA0029484

Wanneer de zender wordt ontvangen, verschijnt de naam van de zender in de bronbalk.

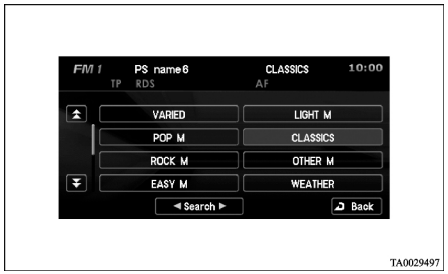

OPMERKING

- Als de zender niet kan worden ontvangen, verschijnt “Empty”.

Soorten PTY's

NEWS (nieuws)	AFFAIRS (actualiteit)
INFO	SPORT
EDUCATE (opvoeding/leerprogramma's)	DRAMA (toneel)
CULTURE (cultuur)	SCIENCE (wetenschap)
VARIED (gevarieerde programma's)	POP M (popmuziek)
ROCK M (rockmuziek)	EASY M (achtergrondmuziek)
LIGHT M (licht klassieke muziek)	CLASSICS (klassieke muziek)
OTHER M (andere muziek)	WEATHER (weer)
FINANCE (financieel nieuws)	CHILDREN (kinderprogramma's)
SOCIAL (sociaal nieuws)	RELIGION (religieuze programma's)
PHONE IN (opbelprogramma's)	TRAVEL (reisinformatie)
LEISURE (vrije tijd)	JAZZ (jazzmuziek)
COUNTRY (countrymuziek)	NATION M (volksmuziek)
OLDIES (toppers van toen)	FOLK M (folkmuziek)
DOCUMENT (documentaires)	

OPMERKING

- Het programmatype wordt weergegeven in de ingestelde taal. Zie “Taal” op pagina 132.

PI zoeken

E08111200013

Wanneer zenders worden opgeroepen die zijn opgeslagen als vooraf ingesteld kanaal, wordt automatisch afgestemd op dezelfde zender (AF-zender) of hetzelfde zendertype (REGzender) met de beste ontvangstkwaliteit.

Raak een vooraf ingesteld kanaal aan. De AF-zender met de beste ontvangstkwaliteit wordt ontvangen en opgeslagen op het vooraf ingestelde kanaal.

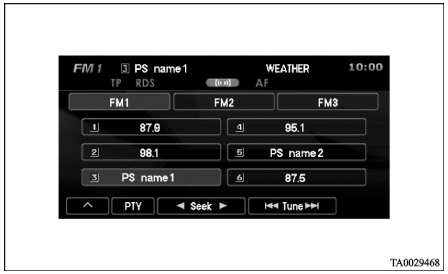

Een REG-zender wordt ontvangen als geen AF-zender kan worden ontvangen. Als een REG-zender kan worden ontvangen, verschijnt “REG” in de bronbalk.

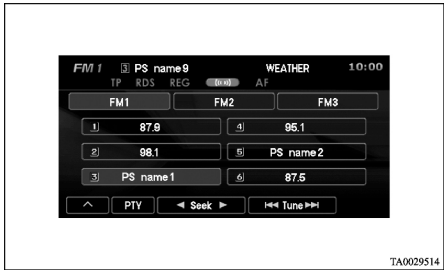

OPMERKING

- Als er geen REG-zender is, wordt afgestemd op de zender die is opgeslagen op het vooraf ingestelde kanaal.
- De zender wordt niet opgeslagen op het voorafgestelde kanaal.
- Bij REG-zenders kan de inhoud van de uitzending variëren afhankelijk van het zenduur.

Verkeersinformatie stand-by

E08111300014

Met deze functie kan automatisch worden afgestemd op zenders die verkeersinformatie uitzenden zodra verkeersinformatie wordt uitgezonden.

OPMERKING

- De verkeersinformatie stand-byfunctie moet vooraf ingesteld zijn op [On]. Zie “TP standby” op pagina 126.
- De verkeersinformatie stand-byfunctie werkt niet wanneer LW, MW of audio uit is ingesteld.

Wanneer er een verkeersinformatieonderbreking is terwijl het navigatiescherm wordt weergegeven,



TA0029527

verschijnt de verkeersinformatie in de bronbalk en wordt de ontvangst van verkeersinformatie gestart.

Noodoproeponderbreking

E08111400015

Wanneer een noodoproep wordt ontvangen tijdens het rijden, verschijnt de oproep automatisch op het scherm.

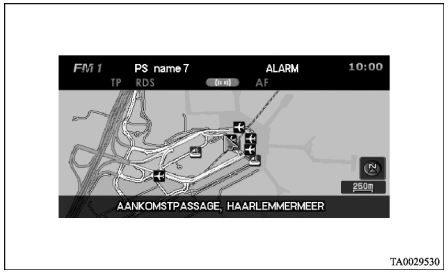

TA0029530

OPMERKING

- De noodoproeponderbreking wordt weergegeven ongeacht de functie-instellingen.
- De noodoproeponderbreking wordt ook weergegeven als de audio is uitgeschakeld. De onderbreking wordt echter niet weergegeven tijdens de ontvangst van LW of MW.

RDS-instellingen

E08111500016

1. Raak [^]aan.

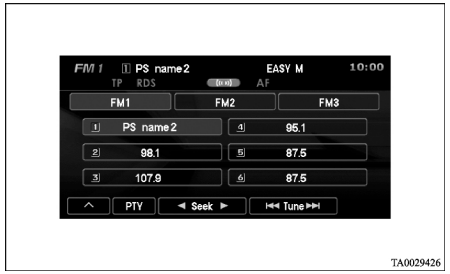

TA0029426

2. Raak [RDS Settings] aan.

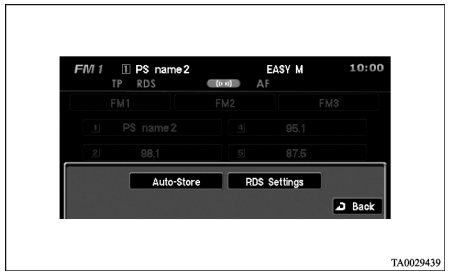

TA0029439

3. Raak [On] of [Off] aan voor “AF Check”, “REG” of “TP Search”.

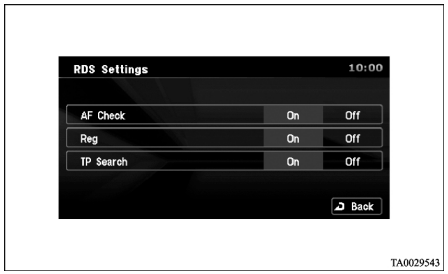

TA0029543

AF Check

De automatische controle kan worden in- of uitgeschakeld. Bij een slechte ontvangst zoekt deze functie automatisch naar een zender met een betere ontvangstkwaliteit.

REG

Het overschakelen naar regionale frequenties tijdens de AFcontrole kan worden in- of uitgeschakeld.

TP Search

Het automatisch kiezen van verkeersinformatiezenders kan worden in- of uitgeschakeld.

OPMERKING

- Voor TP Search moet de verkeersinformatie stand-byfunctie vooraf ingesteld zijn op [On]. Zie “TP standby” op pagina 126.
- Als de ontvangen zender geen verkeersinformatiezender (TP-zender) is, wordt na 45 seconden automatisch gezocht naar een verkeersinformatiezender (TP-zender).

Muziek-cd's beluisteren

E08111600017

Wanneer een muziek-cd in het toestel wordt geplaatst, worden de tracks automatisch afgespeeld. De tracks kunnen ook worden opgenomen op de harde schijf (HDD) van het systeem als dit oorspronkelijk zo is ingesteld.
Tegelijkertijd wordt de Gracenote CDDB Music Recognition Service op de harde schijf gestart en wordt de titelinformatie opgehaald.

OPMERKING

- Als de informatie is opgehaald uit de ingebouwde database of met CD-TEXT, verschijnen de schijftitel, de titel van de momenteel afgespeelde track en de artiestnaam in de bronbalk. De lijst met tracktitels wordt weergegeven op het audioscherm.
- Bij muziek-cd's kan de titelinformatie niet altijd worden opgehaald. Zie “Titelinformatie ophalen” op pagina 65.
- Als een cd wordt afgespeeld die geen blanco gedeelten (stiltes) tussen de tracks bevat, wordt toch een korte stilte tussen de tracks opgenomen op de Music Server. Dit is normaal.

Scherminhoud

E08111700018

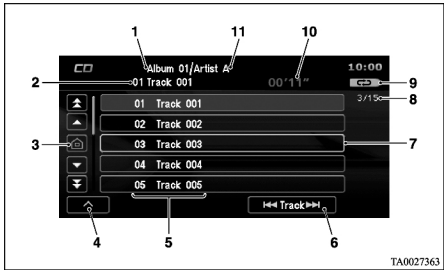

TA0027363

1- Albumnaam
Hier wordt de albumnaam weergegeven voor de momenteel afgespeelde track.
2- Tracknummer en tracknaam
Hier worden het nummer en de naam van de momenteel afgespeelde track weergegeven.
3- HOME
Raak deze knop aan om de cursor te verplaatsen naar de momenteel afgespeelde track.
4- [^]
Raak deze knop aan om het submenu weer te geven.
5- Tracknummer en tracknaam
Tijdens het rijden zijn deze onbeschikbaar en kunnen ze niet worden geselecteerd.
6- [|◀◀ Track] en [Track ▶▶|]
Raak deze knoppen aan om naar de vorige of volgende track te gaan. Houd de knop ingedrukt om een track snel terug of vooruit te spoelen.
7- Cursor
Geeft het momenteel geselecteerde item aan.

8- Cursorpositie
Cursorpositie en totaal aantal tracks op het album
9- Afspeelstand
Hier wordt de momenteel geselecteerde afspeelstand weergegeven.
10- Afspeeltijd
Hier wordt de afspeeltijd van de momenteel afgespeelde track weergegeven.
11- Artiestnaam
Hier wordt de naam van de artiest van het momenteel afgespeelde album (track) weergegeven.

Basisfuncties

E08111800019

Afspelen
Plaats een cd in het toestel. Het toestel begint automatisch af te spelen of op te nemen.
Zie “Schijven plaatsen en verwijderen” op pagina 53.
Zie “Overschakelen naar het audioscherm” op pagina 52.



TA0029556

Track kiezen
Raak [I◀◀ Track] of [Track ▶▶I] aan om de track te kiezen.



TA0029341

[I◀◀ Track]	Hiermee kiest u de vorige track of gaat u naar het begin van de momenteel afgespeelde track. Houd de knop ingedrukt om terug te spoelen. Het afspelen wordt hervat wanneer u de knop loslaat.
[Track ▶▶I]	Hiermee kiest u de volgende track. Houd de knop ingedrukt om snel vooruit te spoelen. Het afspelen wordt hervat wanneer u de knop loslaat.

De afspeelstand wijzigen

E08111900010

Herhaaldelijk afspelen, afspelen in willekeurige volgorde en de scanafspeelstand kunnen alle worden uitgevoerd vanaf het cdafspeelscherm.

Herhaaldelijk afspelen
De momenteel afgespeelde track kan herhaaldelijk worden beluisterd.

1. Raak [^] aan.

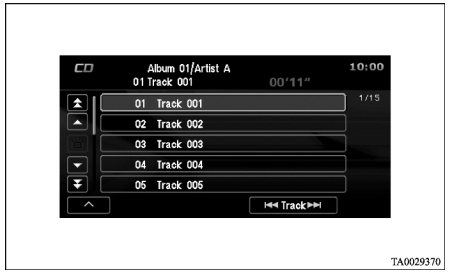

TA0029370

2. Raak [Repeat] aan.

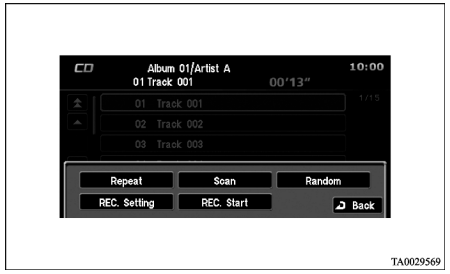

TA0029569

De momenteel afgespeelde track wordt herhaald.



TA0029572

OPMERKING
- Raak nogmaals [Repeat] aan om het herhaaldelijk afspelen te annuleren.
- Herhaaldelijk afspelen is niet mogelijk tijdens het opnemen.

Scanafspeelstand
De eerste 10 seconden van elke track worden afgespeeld. Gebruik deze stand om een gewenste track te zoeken.

1. Raak [^] aan.

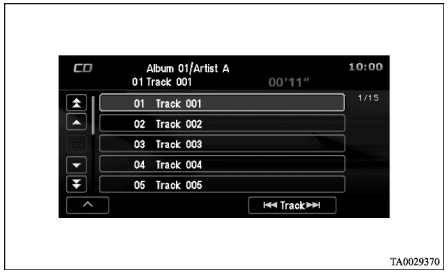

TA0029370

2. Raak [Scan] aan.

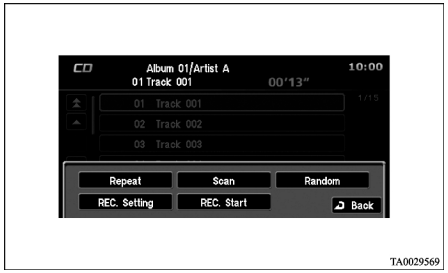

TA0029569

De scanafspeelstand wordt uitgevoerd vanaf de track na de momenteel afgespeelde track. De eerste 10 seconden van elke track op de cd worden afgespeeld.

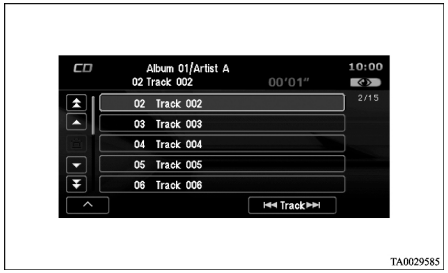

TA0029585

3. Raak de naam van de track aan tijdens het afspelen.
   Het scannen wordt gestopt en de gekozen track wordt afgespeeld.

OPMERKING
- De scanafspeelstand wordt automatisch geannuleerd als de eerste track weer is bereikt.
- Ook als [Scan] opnieuw wordt aangeraakt, stopt het scannen en wordt de gekozen track afgespeeld.
- Herhaaldelijk afspelen is niet mogelijk tijdens het opnemen.

Afspelen in willekeurige volgorde
De tracks op de afgespeelde cd kunnen in willekeurige volgorde worden afgespeeld.

1. Raak [^] aan.

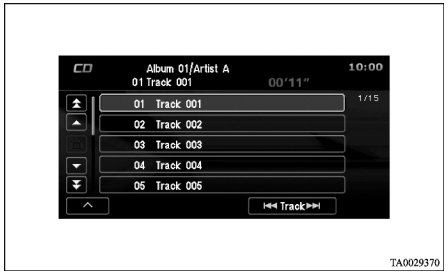

TA0029370

2. Raak [Random] aan.

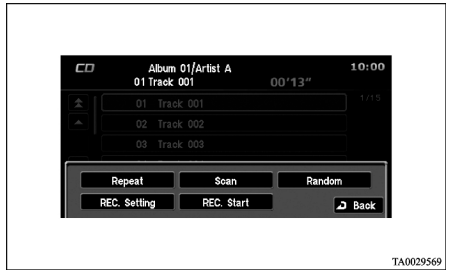

TA0029569

De tracks op de cd worden in willekeurige volgorde afgespeeld.

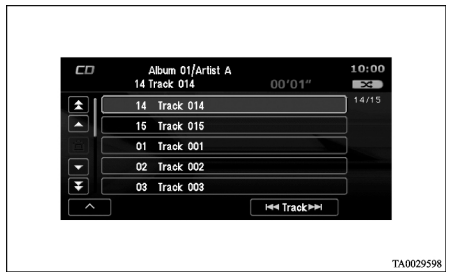

TA0029598

OPMERKING
- Raak nogmaals [Random] aan om het afspelen in willekeurige volgorde te annuleren.
- Herhaaldelijk afspelen is niet mogelijk tijdens het opnemen.

Opnemen op de Music Server

E08112000018

Tracks op muziek-cd's kunnen worden opgenomen op de ingebouwde harde schijf van dit toestel met een snelheid van ongeveer x4.

OPMERKING
- Het gebruik van opgenomen tracks voor andere dan privédoeleinden is verboden door de wet op het auteursrecht.
- Opgenomen geluid kan ruis bevatten of de geluidskwaliteit kan verschillen van het oorspronkelijke geluid.
- Tracks die zijn opgenomen op de Music Server kunnen niet op een andere drager (CD-R/RW, harde schijf, enz.) worden weergegeven.
- Voordien opgenomen tracks kunnen niet opnieuw worden opgenomen vanaf dezelfde cd.
- Het uitschakelen van de motor of het verwijderen van de muziek-cd tijdens de opname zal fouten in de opname tot gevolg hebben.
- Het is mogelijk dat het navigatiesysteem langzaam werkt tijdens de opname.
- De opnamesnelheid kan lager zijn dan x4 vanwege een hoge verwerkingslast op het toestel of de status van de muziek-cd.
- Als het geluid overspringt of zich andere fouten voordoen, gaat u terug naar het begin van de betreffende track en start u de opname opnieuw.
- Zelfs als er geen stille gedeelten zijn tussen de tracks op de cd, wordt een korte stilte opgeslagen tussen de tracks op de harde schijf.

Weergave tijdens de opname

E08112100019

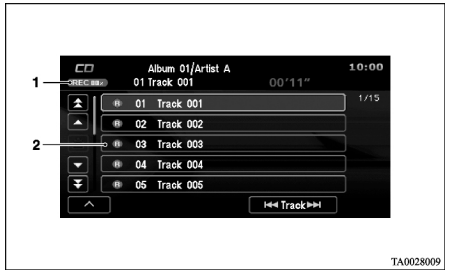

TA0028009

1- Opnamesymbool (REC)
Tijdens de opname wordt dit symbool in het rood weergegeven. Wanneer alle opnamen zijn voltooid, verdwijnt het symbool. De cijfers geven in procent aan hoeveel tracks zijn opgenomen van het totale aantal cd-tracks. Als u slechts één track opneemt, wordt dus "00%" weergegeven.
2- Opnamestatussymbool
Opgenomen tracks worden in het rood weergegeven. Tracks die niet worden opgenomen, worden in het blauw weergegeven. Er wordt geen symbool weergegeven voor tracks waarvan de opname is voltooid.

Opname

E08112200010

Bij automatische opname worden alle tracks automatisch opgenomen wanneer een muziek-cd in het toestel wordt geplaatst. Bij handmatige opname worden alleen de geselecteerde tracks opgenomen.

OPMERKING

- Opnemen is niet mogelijk als er onvoldoende ruimte is op de harde schijf.

Opname-instellingen

U kunt de opnamemethode voor muziek-cd's instellen.

1. Raak tijdens het afspelen van de muziek-cd [^] aan.



TA0029370

2. Raak [REC. Setting] aan.

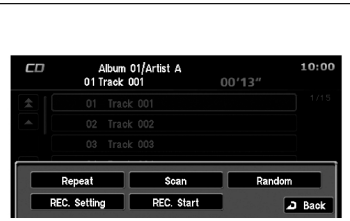

TA0029569

3. Raak een van de instellingen aan.

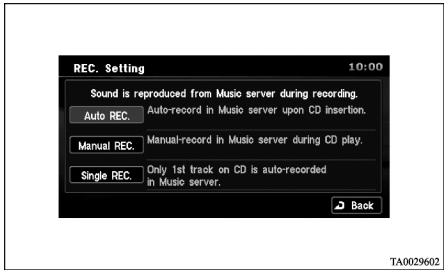

TA0029602

4. Raak [Back] aan.
   De opname-instellingen zijn voltooid.

[Auto REC.]	De opname op de Music Server vindt automatisch plaats wanneer een muziek-cd wordt geplaatst. Zie "Automatische opname" op pagina 63.
[Manual REC.]	Tracks kunnen afzonderlijk worden opgenomen tijdens het afspelen. Zie "Handmatige opname" op pagina 62.
[Single REC.]	Slechts één track van de muziek-cd wordt opgenomen. Zie "Enkele opname" op pagina 62.

Automatische opname

De opname op de Music Server vindt automatisch plaats wanneer een muziek-cd wordt geplaatst.

OPMERKING

- De opname moet vooraf worden ingesteld op [Auto REC.]. Zie "Opname-instellingen" op pagina 62.

Plaats een cd.

Alle tracks op de muziek-cd worden automatisch opgenomen op de harde schijf en afgespeeld tijdens het opnemen. U hoeft niet te wachten totdat de opname is voltooid.

OPMERKING

- Automatische opname is de standaardinstelling.
- Als tijdens de opname een track wordt gekozen waarvan de opname is voltooid, gaat de opname verder en wordt de gekozen track afgespeeld. Als een track wordt gekozen die nog niet is opgenomen, wordt de huidige opname gestopt en begint de opname van de gekozen track. De track wordt vervolgens afgespeeld tijdens het opnemen. U hoeft niet te wachten totdat de opname is voltooid.

Handmatige opname

Tracks kunnen afzonderlijk worden opgenomen tijdens het afspelen.

OPMERKING

- De opname moet vooraf worden ingesteld op [Manual REC.]. Zie "Opname-instellingen" op pagina 62.

1. Speel de track van de muziek-cd af die u wilt opnemen.
2. Raak [REC. Start] aan.

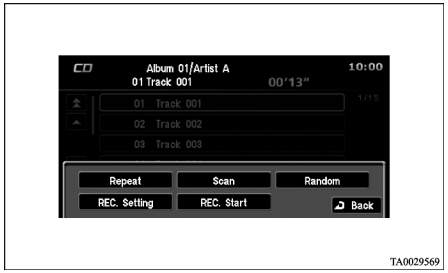

TA0029569

De opname begint en de track wordt afgespeeld vanaf het begin.

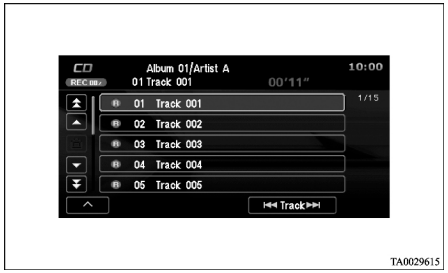

TA0029615

OPMERKING

- Als een andere track wordt geselecteerd tijdens de opname, stopt de opname en wordt de geselecteerde track afgespeeld.

Enkele opname

Slechts één track van de muziek-cd wordt opgenomen.

OPMERKING

- De opname moet vooraf worden ingesteld op [Single REC.]. Zie “Opname-instellingen” op pagina 62.

1. Speel de muziek-cd af die u wilt opnemen.
2. Raak [REC. start] aan.

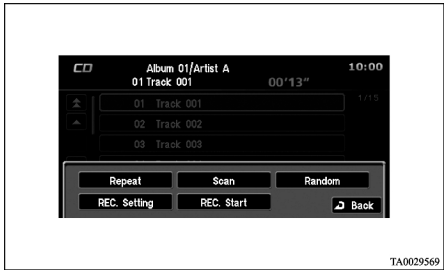

TA0029569

Als de afgespeelde track de eerste track is, wordt de opname gestart.



TA0029846

OPMERKING

- Als een andere track wordt geselecteerd tijdens de opname, stopt de opname en wordt de geselecteerde track afgespeeld.
- Bij enkele opname kan de opname niet worden gestart door [REC. start] aan te raken wanneer een andere dan de eerste track wordt afgespeeld.

Opname stoppen

E08112300011

1. Raak tijdens de opname van de muziek-cd [^] aan.

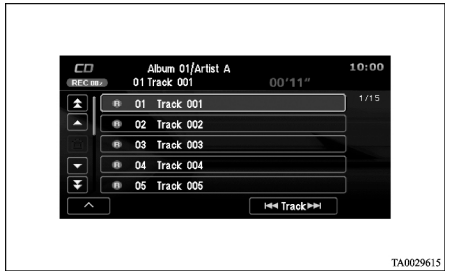

TA0029615

2. Raak [REC. stop] aan.



TA0029628

De opname wordt gestopt.



TA0029370

Titelinformatie ophalen

E08112400012

De titelinformatie van de speellijst kan worden opgehaald uit de Gracenote CDDB-database op de harde schijf. Het ophalen van titelinformatie vergemakkelijkt het zoeken van tracks op de Music Server, enz.

Gracenote CDDB

E08112500013

Beschrijving van het bedrijf

De muziekidentificatietechnologie en de bijbehorende gegevensinformatie worden geleverd door Gracenote en de muziekidentificatieservice Gracenote CDDB. Gracenote is de industriestandaard op het gebied van muziekidentificatietechnologie en de verspreiding van de bijbehorende gegevensinformatie. Ga naar www.gracenote.com voor meer informatie.

De Gracenote CDDB-database die in dit toestel is ingebouwd, kan de inhoud van de gegevens niet 100% garanderen.

Octrooien en handelsmerken

Voor octrooien en handelsmerken, zie “Gracenote CDDB® Music Recognition Service (SM)” op pagina 09.

Gracenote CDDB bijwerken

De Gracenote CDDB® database op de harde schijf kan worden bijgewerkt.

OPMERKING

- Verwijder de schijf niet of zet de motor niet af terwijl de database wordt bijgewerkt.
- U hebt een (los verkochte) dvd met kaartgegevens nodig om de Gracenote CDDB-database bij te werken.
- [CDDB Updating] wordt alleen weergegeven als u de schijf in het toestel plaatst.
- Het bijwerken duurt ongeveer vijf minuten.

1. Plaats een schijf. Zie “Schijven plaatsen en verwijderen” op pagina 53.
2. Druk op de toets [MODE].
3. Raak [CDDB Updating] aan.



TA0062706



TA0029644

OPMERKING

- Als de ACC-spanning wordt uitgeschakeld, wordt het bijwerken niet voltooid. De opgehaalde gegevens voor het bijwerken van de database worden verwijderd. Als de ACC-spanning wordt uitgeschakeld en het bijwerken wordt geannuleerd, moet het bijwerken opnieuw gebeuren vanaf het begin.

Titelinformatie ophalen

E08112600014

Wanneer een muziek-cd in het toestel is geplaatst, kan op elk ogenblik automatisch titelinformatie worden opgehaald vanaf de ingebouwde harde schijf. Als de titelinformatie niet kan worden opgehaald, kunt u de cd-tekstinformatie gebruiken.
De volgende informatie kan worden opgehaald: albumtitel, artiest van album, tracktitel, artiest van track en genre.

OPMERKING

- Als er geen cd-tekstinformatie is, wordt “No Title” weergegeven in plaats van de titel en “No Name” in plaats van de artiest.
- Titelfinformatie van muziek-cd's die zijn uitgebracht nadat dit toestel op de markt is gekomen, kan niet worden opgehaald vanaf de harde schijf. Het is ook mogelijk dat geen informatie kan worden opgehaald voor oudere muziek-cd's.
- Titelinformatie kan alleen worden opgehaald voor de oorspronkelijke speellijst.
- Als u titelinformatie wilt ophalen na het opnemen van een muziek-cd, moet u de Music Server gebruiken.

1. Raak [^] aan.

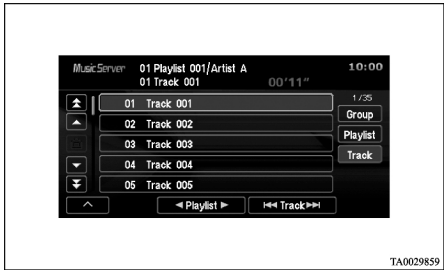

TA0029859

2. Raak [Function Settings] aan.

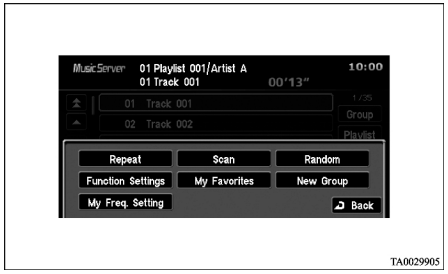

TA0029905

3. Raak [Title Edit] aan.

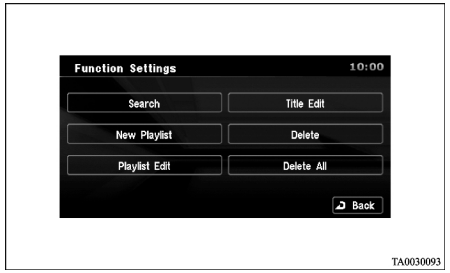

TA0030093

4. Raak de naam van de speellijst of de naam van de track aan die u wilt bewerken. Zie “Tracks selecteren vanaf het lijstscherm” op pagina 81.

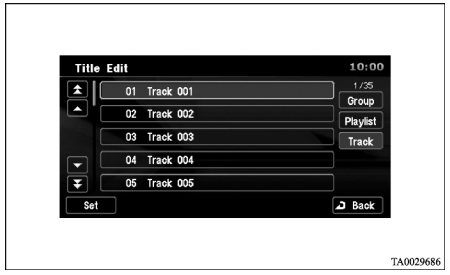

TA0029686

5. Raak [CDDB] aan. Als de titelinformatie kon worden opgehaald, verschijnt het titelkeuzescherm.

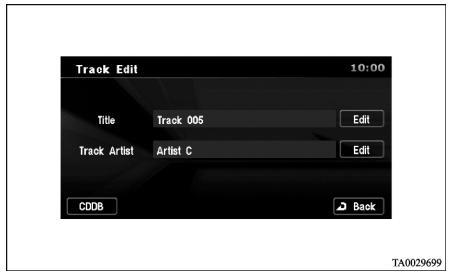

TA0029699

6. Raak de titels aan die u wilt opslaan. De gekozen titels worden opgeslagen.

[(Albumnaam)]	Weergegeven als de informatie kon worden opgehaald.
[N/A]	De titel kon niet worden opgeslagen. Voer de gewenste titel in op het scherm voor het bewerken van de speellijst of het bewerken van de track. Zie “Titels wijzigen” op pagina 94.

MP3/WMA-schijven beluisteren

E08112700015

Als een MP3/WMA-schijf in het toestel wordt geplaatst, verandert het display automatisch in het cd-scherm en wordt de eerste track afgespeeld.

OPMERKING

- In deze handleiding wordt het afspelen van MP3 beschreven. De werkwijze voor het afspelen van WMA is echter identiek.
- Tracks op MP3/WMA-schijven kunnen niet worden opgeslagen op de Music Server.
- Als u titelinformatie als de artiestnaam, de albumtitel, enz. wilt weergeven, moet het MP3/WMA-bestand op de schijf de ID3-label- of WMA-labelinformatie bevatten. Zie “MP3/WMA-bestanden” op pagina 73.

Scherminhoud

E08112800016

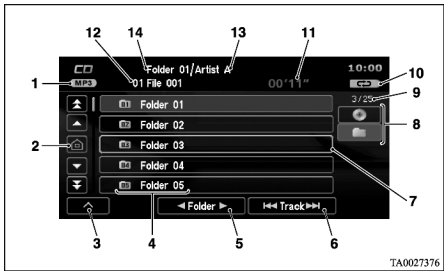

TA0027376

1- MP3/WMA-aanduiding
Geeft aan welk soort media momenteel wordt afgespeeld.
2- HOME
Raak deze knop aan om de cursor te verplaatsen naar de momenteel afgespeelde track.
3- [^]
Raak deze knop aan om het submenu weer te geven.
4- Mapnummer/Mapnaam
Bij tracklijsten worden het tracknummer en de bestandsnaam (zonder extensie) weergegeven.
5- [◀ Folder] en [Folder ▶]
Raak deze knoppen aan om naar de vorige of volgende map te gaan.
6- [I◀◀ Track] en [Track ▶▶I]
Raak deze knoppen aan om naar de vorige of volgende track te gaan. Houd de knop ingedrukt om een track snel terug of vooruit te spoelen.
7- Cursor
Geeft het momenteel geselecteerde item aan.
8- Mapniveauknop
Raak deze knop aan om de lijst van bovenliggende mappen weer te geven.
9- Cursorpositie
Cursorpositie/totaal aantal mappen of tracks op het huidige niveau.
10- Afspeelstand
Hier wordt de momenteel geselecteerde afspeelstand weergegeven.
11- Afspeeltijd
Hier wordt de afspeeltijd van de momenteel afgespeelde track weergegeven.
12- Tracknummer en tracknaam
Hier worden het nummer en de naam van de momenteel afgespeelde track weergegeven.
13- Artiestnaam
Hier wordt de naam van de artiest van de momenteel afgespeelde track (map) weergegeven.
14- Albumnaam (mapnaam)
Hier wordt de albumnaam (mapnaam) weergegeven voor de momenteel afgespeelde track.

Basisfuncties

E08112900017

Afspelen

Plaats een MP3/WMA-schijf in het toestel. Het toestel begint automatisch af te spelen.
Zie “Schijven plaatsen en verwijderen” op pagina 53.
Zie “Overschakelen naar het audioscherm” op pagina 52.



TA0029703

Mappen verplaatsen

Mappen kunnen met één niveau per keer worden verplaatst.

1. Raak de mapnaam aan. Telkens als een mapnaam wordt aangeraakt, worden de onderliggende mappen weergegeven en wordt de mapniveau-aanduiding verhoogd.

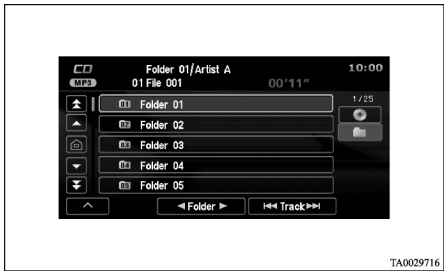

TA0029716

2. Raak de mapniveauknop (A) aan. De geselecteerde mappenlijst wordt weergegeven.

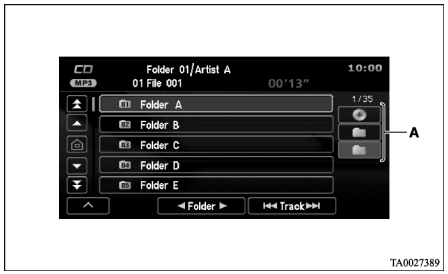

TA0027389

Track kiezen

Raak [◄ Folder] en [Folder ►], of [I◄◄ Track] en [Track ►►I] aan.

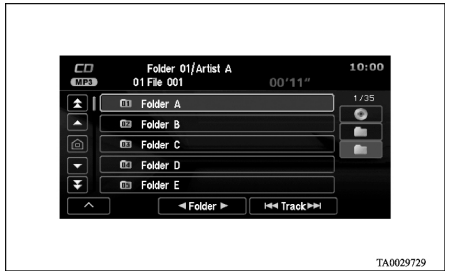

TA0029729

[◄ Folder]	Hiermee selecteert u de vorige map.
[Folder ►]	Hiermee selecteert u de volgende map.
[I◄◄ Track]	Hiermee kiest u de vorige track of gaat u naar het begin van de momenteel afgespeelde track. Houd de knop ingedrukt om terug te spoelen. Het afspelen wordt hervat wanneer u de knop loslaat.
[Track ►►I]	Hiermee kiest u de volgende track. Houd de knop ingedrukt om snel vooruit te spoelen. Het afspelen wordt hervat wanneer u de knop loslaat.

De afspeelstand wijzigen

E08113000015

Herhaaldelijk afspelen, afspelen in willekeurige volgorde en de scanafspeelstand kunnen alle worden uitgevoerd vanaf het afspeelscherm voor MP3/WMA-schijven.

Herhaaldelijk afspelen
De momenteel afgespeelde track kan herhaaldelijk worden beluisterd.

1. Raak [^] aan.



TA0029703

2. Raak [Repeat] aan.

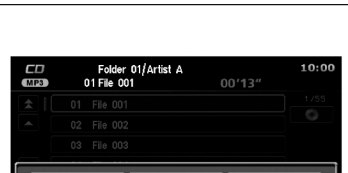

TA0029732

De momenteel afgespeelde track wordt herhaald.

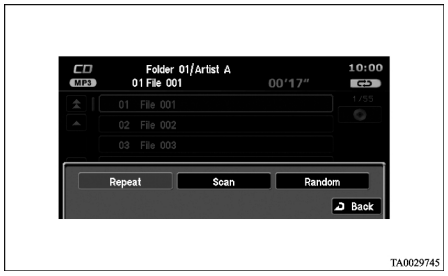

TA0029745

3. Raak nogmaals [Repeat] aan. Alle tracks in de momenteel afgespeelde map worden herhaald.

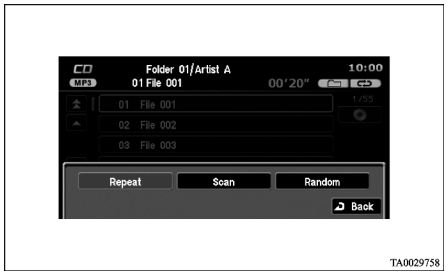

TA0029758

OPMERKING

- Telkens als [Repeat] wordt aangeraakt, verandert de afspeelstand als volgt: Herhalen → Map herhalen → Uitgeschakeld.

Scanafspeelstand
De eerste 10 seconden van elke track worden afgespeeld. Gebruik deze functie om een gewenste track te zoeken.

1. Raak [^] aan.

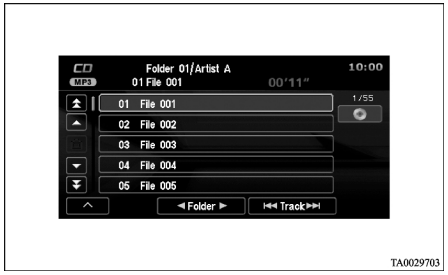

TA0029703

2. Raak [Scan] aan.

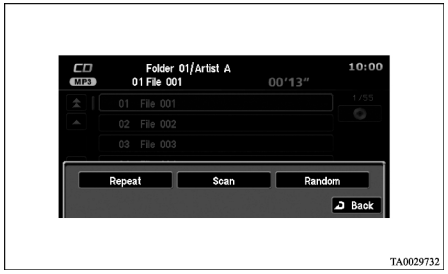

TA0029732

De scanafspeelstand speelt de eerste track in alle mappen op de schijf af.

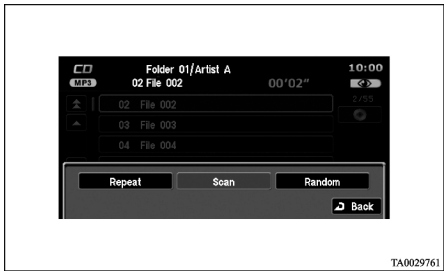

TA0029761

3. Raak nogmaals [Scan] aan. De scanafspeelstand speelt de eerste track in alle mappen op de schijf af.

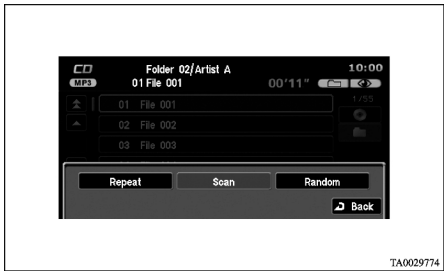

TA0029774

OPMERKING
- Telkens als [Scan] wordt aangeraakt, verandert de afspeelstand als volgt: Scan → Map scannen → Uitgeschakeld.

4. Raak de naam van de track aan tijdens het afspelen. Het scannen wordt gestopt en de gekozen track wordt afgespeeld.

OPMERKING
- De scanafspeelstand wordt automatisch geannuleerd als de eerste track weer is bereikt.

Afspelen in willekeurige volgorde

De tracks op de afgespeelde MP3/WMA-schijf kunnen in willekeurige volgorde worden afgespeeld.

1. Raak [^] aan.

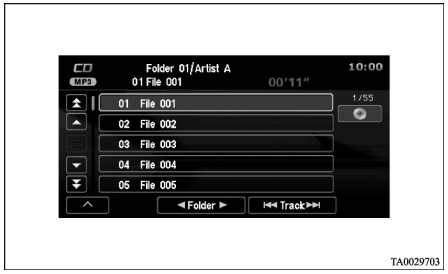

TA0029703

2. Raak [Random] aan.

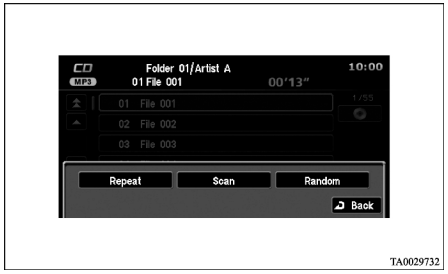

TA0029732

Alle tracks in de momenteel afgespeelde map worden in willekeurige volgorde afgespeeld.

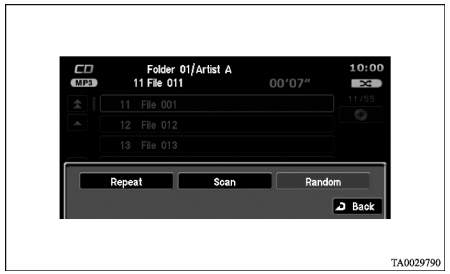

TA0029790

3. Raak nogmaals [Random] aan. Alle tracks op de schijf worden in willekeurige volgorde afgespeeld.

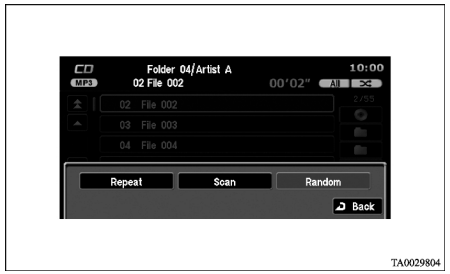

TA0029804

OPMERKING
- Telkens als [Random] wordt aangeraakt, verandert de afspeelstand als volgt: Willkeurig → Alle willekeurig → Uitgeschakeld.

Ondersteunde schijftypen

E08113100016

DVD-video

E08113200017

Schijven met het links getoonde merkteken (logo) (het “DVD”-logo met daaronder de vermelding “Video”) kunnen worden afgespeeld.

Regionummers

- Voor DVD-video gelden regionale instellingen die het afspelen beperken. De regiobeperkingen voor het afspelen worden aangeduid met het regionummer. Een video kan niet worden afgespeeld op een apparaat met een andere regiocode.
- DVD-video's waarop het regionummer of “ALL” staat vermeld, kunnen worden afgespeeld met het systeem.
- DVD-video's met de volgende merktekens op de verpakking worden ondersteund. (Bijvoorbeeld: in het geval van regionummer “2”)



TA0026601

Regionummer	Regio
1	Noord-Amerika (met inbegrip van de Verenigde Staten, Canada, enz.)
2	Japan, Europa, Midden-Oosten (met inbegrip van Japan, het Verenigd Koninkrijk, Frankrijk, de overige Europese landen, Saoedi-Arabië, enz.)
3	Zuidoost-Azië (met inbegrip van Zuid-Korea, Taiwan, Singapore, Hong Kong en andere Zuidoost-Aziatische landen)
4	Stille-Zuidzeegebied, Zuid-Amerika (met inbegrip van Australië, Nieuw-Zeeland, Brazilië, Argentinië en andere Zuid-Amerikaanse landen)
5	Rusland, Afrika (met inbegrip van Rusland, Oekraïne, Ethiopië, Kenia en andere Afrikaanse landen)
6	Chinese vasteland (China)

Merktekens op de verpakking

De merktekens op de verpakking betekenen het volgende.

Merkteken: voorbeeld	Betekenis van merkteken
	Regionummer
	Aantal beschikbare camerahoeken.
	Aantal beschikbare ondertitelingstalen.
	Aantal beschikbare talen.

Muziek-cd

E08113300018

Cd's met het onderstaande merkteken (logo) kunnen worden 5 afgespeeld.

CD-DA (muziek-cd van 8 cm, 12 cm)



TA3000936

MP3/WMA

E08113500010

CD-ROM- en CD-R/RW-schijven met bestanden in de indeling MP3/WMA die zijn geschreven op een computer, kunnen worden afgespeeld op het systeem.

Er gelden beperkingen met betrekking tot de soorten bestanden en media die u kunt gebruiken. Lees daarom zorgvuldig de onderstaande informatie voordat u MP3/WMA-bestanden op cd's schrijft. Lees ook zorgvuldig de gebruikershandleiding van uw CD-R/RW-station of opnamesoftware en gebruik uw apparaat volgens de instructies.

OPMERKING

- Geef nooit kopieën van muziek-cd's of -bestanden aan anderen en upload ze niet naar een internetserver. Dit is illegaal, ongeacht of u dit met of zonder winstoogmerk doet.
- Wijzig de extensie van bestanden die geen MP3 zijn niet in ".mp3" en die van bestanden die geen WMA zijn niet in ".wma".
  Het afspelen van cd's met dergelijke bestanden kan herkenningsfouten veroorzaken op het systeem. Dit resulteert in een luid geluid dat uw luidsprekers kan beschadigen.
- Het is mogelijk dat sommige cd's niet correct worden afgespeeld, afhankelijk van de recorder en de opnamesoftware waarmee de cd is geschreven. Raadpleeg in dit geval de gebruikershandleiding van het apparaat of de software die u hebt gebruikt.
- Soms worden geen extensies toegevoegd, afhankelijk van het besturingssysteem van de computer, de versie, de software of de instellingen. Voeg in dit geval de extensie ".mp3" of ".wma" toe voordat u de bestanden op cd schrijft.
- Niet-ondersteunde MP3- en WMA-bestanden worden mogelijk niet correct afgespeeld en bestands- en mapnamen worden mogelijk niet juist weergegeven.

Wat zijn MP3/WMA?

E08113600011

MP3 is de afkorting van "MPEG-1 Audio Layer 3". MPEG is de afkorting van "Motion Pictures Experts Group", een norm voor het comprimeren van digitale videogegevens die worden gebruikt op dragers als, bijvoorbeeld, video-cd's.

MP3 is een van de audiocompressieschema's die vallen onder de MPEG-normen voor digitale audiocompressie. De MP3- compressie vermindert het aantal bytes in een liedje door grote geluidsgolven te elimineren binnen het geluidsbereik dat waarneembaar is door het menselijke oor. Hierdoor ontstaan audiobestanden van hoge kwaliteit met een laag gegevensvolume.

Met MP3-compressie kan de inhoud van een gewone muziekcd met ongeveer een factor 10 worden gereduceerd. Dit betekent dat de inhoud van 10 muziek-cd's kan worden opgenomen op één CR-R of CD-RW.

WMA is de afkorting van Windows Media Audio, een andere audiocompressienorm.

WMA kan worden gebruikt om audiobestanden te maken en op te slaan met een hogere compressieverhouding dan met MP3.

Microsoft, Windows Media en Microsoft Corporation zijn gedeponeerde handelsmerken in de Verenigde Staten en/of andere landen.

Ondersteunde MP3/WMA-normen

E08113700012

Hieronder worden de compatibele CD-R/RW-formaten vermeld.

Naam	Norm	Beschrijving	
Specificaties van CDR/ RW-formaat	ISO9660	Niveau 1	Bestandsnamen zijn maximaal 8 tekens lang en extensies bestaan uit 3 tekens. (Romeinse hoofdletters en het onderstrepingsteken "_" kunnen worden gebruikt.)
	ISO 9660 uitgebreid	Joliet	Maximaal 64 tekens mogen worden gebruikt voor bestandsnamen.
Multisessie	Ondersteund		
Maximumaantal mapniveaus	8 niveaus (inclusief hoofdniveau)		
Maximumaantal mappen	255 mappen		
Maximumaantal bestanden	400 bestanden (totaal aantal op de cd, andere bestanden dan MP3 en WMA niet inbegrepen)		

Hieronder worden de ondersteunde MP3-bestandsspecificaties vermeld.

Onderwerp	Beschrijving
Norm	MPEG1 AUDIO LAYER3 MPEG2 AUDIO LAYER3

Onderwerp		Beschrijving
Bemonsteringsfrequentie [Hz]	MPEG1	32k/44.1k/48k
	MPEG2	16k/22.05k/24k
Bitsnelheid [kbps]	MPEG1	32/40/48/56/64/80/96/112/128/160/192/224/256/320
	MPEG2	32/40/48/56/64/80/96/112/128/144/160
Variabele bitsnelheid (VBR)		Ondersteund
Kanaalmodus		Stereo/gecombineerde stereo/twee kanalen/mono
ID3-label		Ver. 1.0, Ver 1.1, titel, artiestnaam, albumnaam
Maximumaantal niveaus		8 (inclusief hoofdniveau)
Maximumaantal mappen		255 mappen
Maximumaantal bestanden		400 bestanden (totaal aantal op schijf, andere bestanden dan MP3 of WMA niet inbegrepen.)

Hieronder worden de ondersteunde WMA-bestandsspecificaties vermeld.

Onderwerp	Beschrijving
Norm	Windows Media Audio Version7.0
Bemonsteringsfrequentie [Hz]	22.05k/32k/44.1k/48k
Bitsnelheid [kbps]	22.05k .....32 32k ..... 48, 64 44.1k ..48, 64, 80, 96, 128, 160, 192, 256, 320 48k 64, 96, 128, 160, 192
VBR (variabele bitsnelheid)	Ondersteund
Kanaalmodus	Stereo/mono
WMA-label	Titel, artiestnaam, albumnaam
Maximumaantal niveaus	8 (inclusief hoofdniveau)
Maximumaantal mappen	255 mappen
Maximumaantal bestanden	400 bestanden (totaal aantal op schijf, andere bestanden dan MP3 of WMA niet inbegrepen.)

MP3/WMA-bestanden

E08113800013

- In MP3- en WMA-bestanden worden gegevens als liedjesnamen, artiestnamen, albumnamen en genrenamen opgenomen als een "ID3-label" of een "WMA-label". Deze informatie kan worden weergegeven op schermen, zoals het systeemdisplay.
- Elke speler die MP3/WMA ondersteunt, herkent mapniveaus op dezelfde manier als een computer: [genre] → [artiest] → [album] → [liedje (MP3/WMA-bestand)], en op die manier kan naar liedjes worden gezocht.

Omgaan met schijven

E08113900014

- Het gebruik van schijven met een speciale vorm, beschadigde schijven (bijvoorbeeld met een scheur) of schijven van bedenkelijke kwaliteit (zoals vervormde schijven of schijven met krassen) zal de dvd-speler beschadigen.

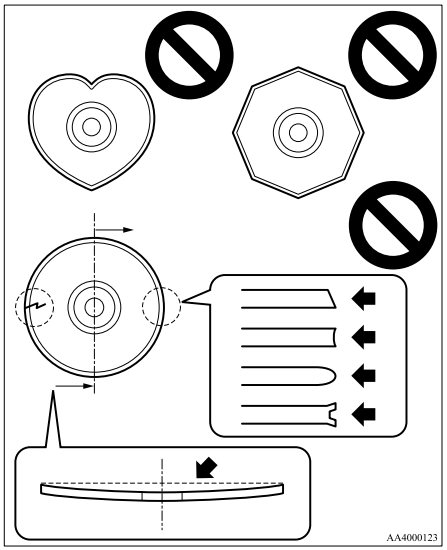

- Onder de volgende omstandigheden kan vocht op de schijven en in het audiosysteem ontstaan waardoor een normale werking onmogelijk wordt.
  - Wanneer het erg vochtig is (bijvoorbeeld bij regenweer).
  - Wanneer de temperatuur plots stijgt, bijvoorbeeld meteen nadat de verwarming wordt ingeschakeld bij koud weer.

    In deze gevallen moet u wachten tot het vocht opnieuw gedroogd is.
- Wanneer de dvd-speler aan zware trillingen onderhevig is, zoals bijvoorbeeld bij het rijden over onverharde wegen, kan dit leiden tot het verspringen van nummers.
- Bewaar schijven altijd in hun eigen doosje. Stel schijven nooit aan direct zonlicht bloot en leg ze ook niet op een plaats met hoge temperatuur of luchtvochtigheid.
- Raak nooit het vlakke oppervlak van de schijf zonder label aan. Dit zal het oppervlak van de schijf beschadigen en de geluidskwaliteit nadelig beïnvloeden. Neem een schijf altijd bij de buitenrand en het gat in het midden vast.
- Gebruik een zachte, schone en droge doek om de schijf schoon te maken. Wrijf altijd van het midden naar de buitenrand. Wrijf in cirkelvormige bewegingen. Gebruik nooit stoffen zoals benzine, verfverdunner, spuitbusreinigers voor discs of antistatische stoffen om de schijf te reinigen.

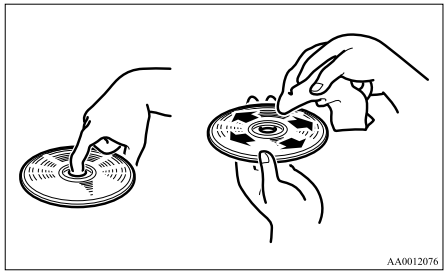

- Gebruik geen balpen, viltstift, potlood, enz. om op het etiket van de schijf te schrijven.
- Breng geen extra labels (A) of stickers (B) aan op de cd's. Gebruik ook nooit een compact disc waarvan het label of de sticker begint los te komen of een schijf met lijmresten ten gevolge van een verwijderd label of verwijderde sticker. Als u dergelijke compact discs gebruikt, kan de dvdspeler defect raken en is het mogelijk dat u de schijf niet kunt uitwerpen.

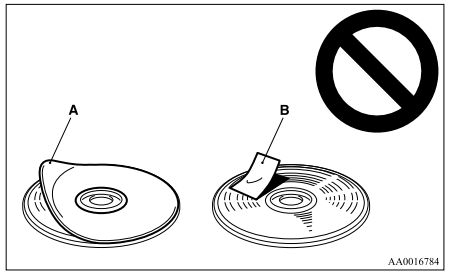

Opmerkingen met betrekking tot CD-R's/RW's

E08114000012

- Sommige CD-R/RW-schijven die zijn opgenomen op cdrecorders (CD-R/RW-stations) worden mogelijk niet goed afgespeeld als gevolg van hun opname-eigenschappen of van vuil, vingerafdrukken, krassen, enz. op het schijfoppervlak.

- CD-R/RW-schijven zijn minder goed bestand tegen hoge temperaturen en hoge vochtigheid dan gewone muziekcd's. Laat ze niet gedurende lange tijd achter in een voertuig. Dit kan beschadiging van de schijven veroorzaken en het afspelen onmogelijk maken.
- Het is mogelijk dat het toestel een CD-R/RW die is gemaakt met een combinatie van schrijfsoftware, een cdrecorder (CD-R/RW-station) en een schijf niet goed afspeelt als deze niet compatibel zijn met elkaar.
- Deze speler kan geen CD-R/RW-schijven afspelen als de sessie niet is afgesloten.
- Volg de instructies voor het hanteren van CD-R/RW-schijven.

⚠ *WAARSCHUWING*

- **Als u de dvd-speler op een andere manier gebruikt dan in deze handleiding is aangegeven, kunt u worden blootgesteld aan gevaarlijke straling. Verwijder de beschermkap nooit en probeer de dvd-speler nooit zelf te herstellen. Er zijn geen onderdelen die door de gebruiker kunnen worden onderhouden binnenin de dvd-speler. In het geval van een defect, bevelen we aan dat u deze laat nakijken.**

Copyright

E08114100013

Dit product bevat technologie voor copyrightbescherming die wordt beschermd door Amerikaanse octrooien en andere intellectuele eigendomsrechten. Het gebruik van deze technologie voor copyrightbescherming moet worden goedgekeurd door Macrovision en is alleen bedoeld voor thuisgebruik en ander gebruik in besloten kring, tenzij anders overeengekomen met Macrovision. Reverse-engineering of demonteren is verboden.

Music Server

E08114300015

De Music Server kan cd-tracks afspelen en opnemen. Hij staat op de harde schijf (HDD) van het MMCS.

OPMERKING

- De tracks op de harde schijf kunnen niet worden overgezet op het navigatie-/audiosysteem van een ander voertuig en de harde schijf zelf kan niet worden vervangen.
- Tracks die zijn opgenomen op de harde schijf kunnen niet op een andere drager (CD-R, MD, enz.) worden weergegeven.

Scherminhoud

E08114400016

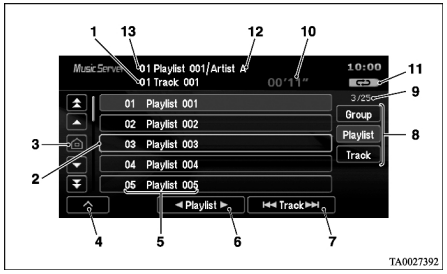

1- Tracknummer en tracknaam
Hier worden het nummer en de naam van de momenteel afgespeelde track weergegeven.
2- Cursor
Geeft het momenteel geselecteerde item aan.

3- HOME
Raak deze knop aan om de cursor te verplaatsen naar de momenteel afgespeelde track.
4- [^]
Raak deze knop aan om het submenu weer te geven.
5- Nummer/titel

Groepslijsten:	Groepsnummer en groepsnaam
Speellijsten:	Speellijstnummer en speellijstnaam
Tracklijsten:	Tracknummer en tracknaam

6- [◀ Playlist] en [Playlist ▶]
Raak deze knoppen aan om naar de vorige of volgende speellijst te gaan.
7- [I◀◀ Track] en [Track ▶▶I]
Raak deze knoppen aan om naar de vorige of volgende track te gaan. Houd de knop ingedrukt om een track snel terug of vooruit te spoelen.
8- Lijstknop
Raak deze knop aan om de groepslijst, speellijst en tracklijst weer te geven.
9- Cursorpositie

Groepslijsten:	Cursorpositie en totaal aantal groepen
Speellijsten:	Cursorpositie en totaal aantal speellijsten
Tracklijsten:	Cursorpositie en totaal aantal tracks

10- Afspeeltijd
Hier wordt de afspeeltijd van de momenteel afgespeelde track weergegeven.
11- Afspeelstand
Hier wordt de momenteel geselecteerde afspeelstand weergegeven.
12- Artiestnaam
Hier wordt de naam van de artiest van de momenteel afgespeelde track (speellijst) weergegeven.
13- Speellijstnummer/Speellijstnaam
Hier worden het nummer en de naam van de momenteel afgespeelde speellijst weergegeven.

Configuratie

E08114500017

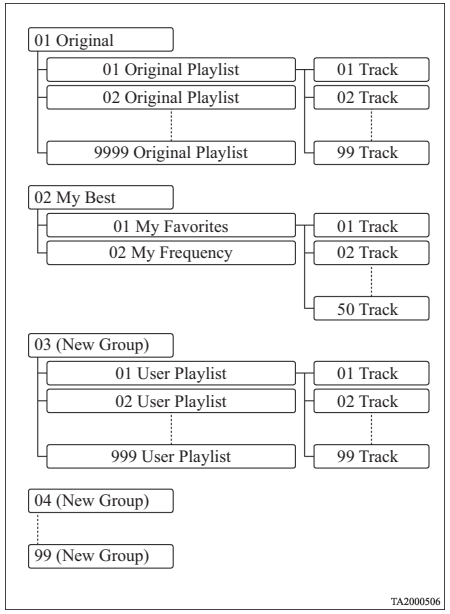

Groep

E08114600018

De beschikbare groepen op de Music Server die reeds zijn ingesteld in de fabriek zijn “Original” en “My Best”. Gebruikersgroepen worden aangemaakt door de klant.

"Original"-groep
- Hierin wordt de oorspronkelijke speellijst opgeslagen die automatisch wordt aangemaakt wanneer een track van een muziek-cd wordt afgespeeld. Het groepsnummer is "01".
- Gebruikersspeellijsten kunnen niet worden opgeslagen in de "Original"-groep.
- Deze groep kan niet worden verwijderd en de naam ervan kan niet worden gewijzigd.
- Maximaal 9999 oorspronkelijke speellijsten kunnen worden opgeslagen.

"My Best"-groep
- Hierin worden de speellijsten, enz. opgeslagen die automatisch worden aangemaakt op basis van de informatie die wordt afgespeeld door de Music Server. Het groepsnummer is "02".
- "My Favourites" en "My Frequency" worden opgeslagen.
- Deze groep kan niet worden verwijderd en de naam ervan kan niet worden gewijzigd.

Gebruikersgroep (New Group)
- Hierin worden de gebruikersspeellijsten opgeslagen. De groepsnummers zijn "03" t/m "99".
- Maximaal 999 gebruikersspeellijsten kunnen worden opgeslagen in één gebruikersgroep.
- Deze groep kan worden aangemaakt als nieuwe groep (max. 97 gebruikersspeellijsten), verwijderd en de naam ervan kan worden gewijzigd.

Speellijst

E08114700019

In een speellijst kunnen maximaal 99 tracks worden opgeslagen.

Oorspronkelijke speellijst (Original Playlist)
- Deze speellijst wordt automatisch aangemaakt wanneer een muziek-cd wordt opgenomen.
- Normaal gezien worden deze speellijsten afzonderlijk beheerd voor elk muziek-cd-album.
- Deze speellijsten verschillen van de gebruikersspeellijsten en slaan de tracks op die de werkelijke gegevens bevatten.
- De speellijstnamen en artiestnamen kunnen worden gewijzigd of verwijderd en het genre kan worden ingesteld.

Mijn favorieten (My Favourites)
- Hierin kunt u eenvoudig uw favoriete tracks opslaan.
- Tracks kunnen worden verwijderd, de afspeelvolgorde kan worden gewijzigd en tracks kunnen worden opgeslagen.

Mijn frequentie (My Frequency)
- In deze speellijst worden tracks automatisch opgeslagen en bijgewerkt op basis van de oorspronkelijke speellijst.
- De afspeelvolgorde kan niet worden gewijzigd en er kunnen geen tracks worden toegevoegd.

Gebruikersspeellijst (User Playlist)
- In deze speellijst kunnen favoriete tracks worden opgeslagen die de klant heeft geselecteerd in de oorspronkelijke speellijst.
- Tracks in gebruikersspeellijsten verwijzen altijd naar de oorspronkelijke speellijst en bevatten dus geen werkelijke gegevens. Als tracks in de oorspronkelijke speellijst worden verwijderd, wordt de overeenkomstige track in de gebruikersspeellijst eveneens verwijderd.
- Groepen kunnen worden gewijzigd, speellijstnamen en artiestnamen kunnen worden gewijzigd en verwijderd, de afspeelvolgorde kan worden gewijzigd en tracks kunnen worden opgeslagen.

Luisteren naar de Music Server

E08114800010

Basisfuncties

E08114900011

Afspelen

Druk op de toets [MODE] en raak [Music Server] aan.

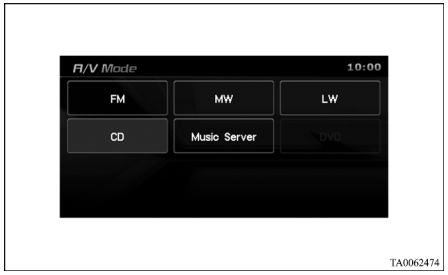

TA0062474

Het scherm van de Music Server wordt weergegeven en het afspelen begint automatisch.

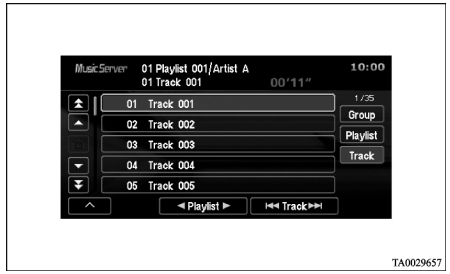

OPMERKING

- Alle speellijsten worden herhaaldelijk afgespeeld.
- De Music Server kan ook afspelen terwijl een muziek-cd wordt opgenomen. De Music Server kan geen tracks afspelen die worden opgenomen voordat de opname is voltooid.

Track kiezen

Raak [◄ Playlist] en [Playlist ►] of [I◄◄ Track] en [Track ►►I] aan om de track te kiezen.

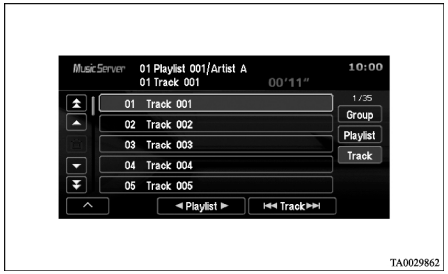

[◄ Playlist]	Hiermee selecteert u de vorige speellijst.
[Playlist ►]	Hiermee selecteert u de volgende speellijst.
[I◄◄ Track]	Hiermee kiest u de vorige track of gaat u naar het begin van de momenteel afgespeelde track. Houd de knop ingedrukt om terug te spoelen. Het afspelen wordt hervat wanneer u de knop loslaat.
[Track ►►I]	Hiermee selecteert u de volgende track. Houd de knop ingedrukt om snel vooruit te spoelen. Het afspelen wordt hervat wanneer u de knop loslaat.

Wisselen tussen lijsten

U kunt wisselen tussen groepslijsten, speellijsten en tracklijsten.

1. Raak [Group] aan. De groepslijst wordt weergegeven.



2. Raak [Playlist] aan. De lijst met speellijsten wordt weergegeven.

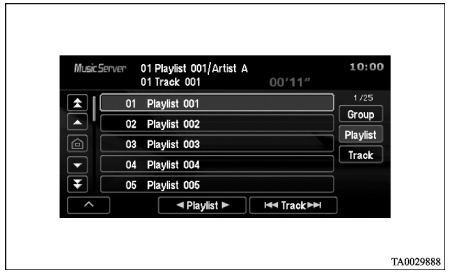

3. Raak [Track] aan. De tracklijst wordt weergegeven.

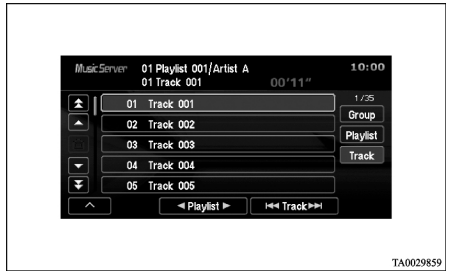

TA0029859

OPMERKING

- U kunt niet rechtstreeks wisselen tussen de groeps- en de tracklijst.

De afspeelstand wijzigen

E08115000019

Herhaaldelijk afspelen, afspelen in willekeurige volgorde en de scanafspeelstand kunnen alle worden uitgevoerd vanaf het afspeelscherm van de Music Server.

OPMERKING

- Herhaaldelijk afspelen, afspelen in willekeurige volgorde en de scanafspeelstand kunnen niet worden uitgevoerd per groep.

Herhaaldelijk afspelen

De momenteel afgespeelde track kan herhaaldelijk worden beluisterd.

1. Raak [^] aan.

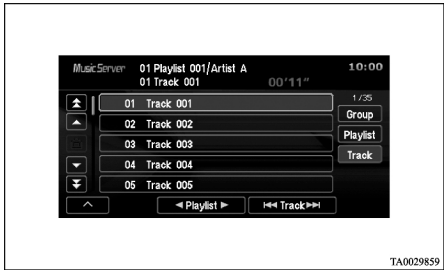

TA0029859

2. Raak [Repeat] aan.

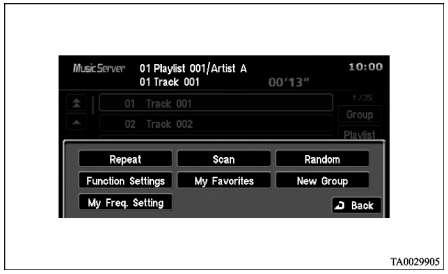

TA0029905

De momenteel afgespeelde track wordt herhaald.

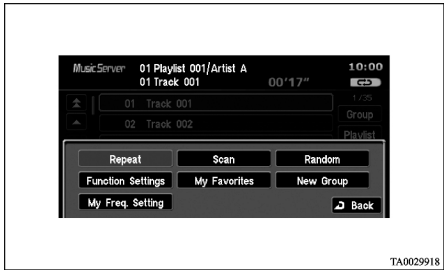

TA0029918

3. Raak nogmaals [Repeat] aan. Alle tracks van de momenteel afgespeelde speellijst worden herhaald.



TA0029921

OPMERKING

- Telkens als [Repeat] wordt aangeraakt, verandert de afspeelstand als volgt: Herhalen → Speellijst herhalen → Uitgeschakeld.

Scanafspeelstand
De eerste 10 seconden van elke track worden afgespeeld. Gebruik deze functie om een gewenste track te zoeken.

1. Raak [^] aan.

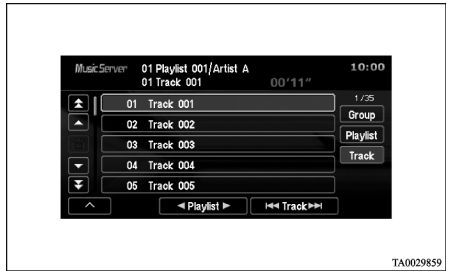

TA0029859

2. Raak [Scan] aan.

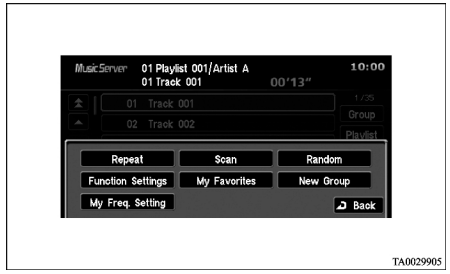

TA0029905

Alle tracks in de momenteel afgespeelde speellijst worden gescand.

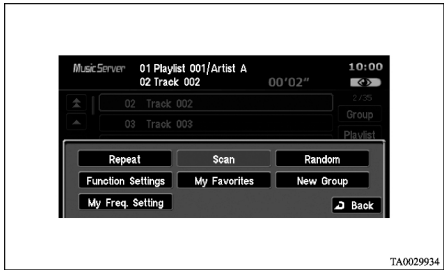

TA0029934

3. Raak nogmaals [Scan] aan. De eerste tracks van alle speellijsten in de momenteel afgespeelde groep worden gescand.



TA0029947

OPMERKING
- Telkens als [Scan] wordt aangeraakt, verandert de afspeelstand als volgt: Scan → Speellijst scannen → Uitgeschakeld.

4. Raak de naam van de track aan tijdens het afspelen. De momenteel gescande track wordt afgespeeld.

OPMERKING
- De scanafspeelstand wordt automatisch geannuleerd als de eerste track weer is bereikt.

Afspelen in willekeurige volgorde
De tracks op de Music Server kunnen in willekeurige volgorde worden afgespeeld.

1. Raak [^] aan.

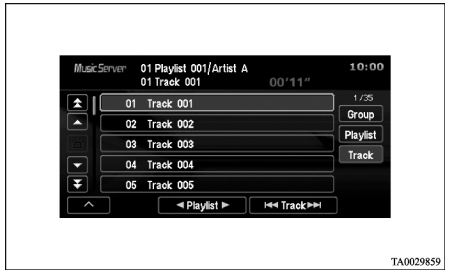

TA0029859

2. Raak [Random] aan.



TA0029905

Alle tracks in de momenteel afgespeelde speellijst worden in willekeurige volgorde afgespeeld.



TA0029950

3. Raak nogmaals [Random] aan. Alle tracks in de [Original]- groep worden in willekeurige volgorde afgespeeld.

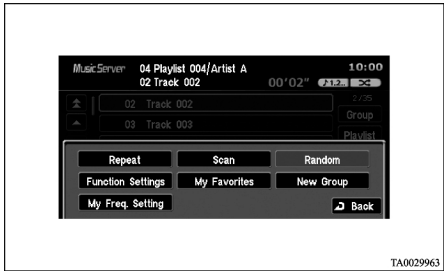

TA0029963

OPMERKING

- Telkens als [Random] wordt aangeraakt, verandert de afspeelstand als volgt: Willekeurig → Speellijst willekeurig → Uitgeschakeld.

Gewenste tracks zoeken

E08115100010

Tracks selecteren vanaf het lijstscherm

E08115200011

Groepen, speellijsten en tracklijsten waarin de gewenste track is opgeslagen kunnen worden geselecteerd en afgespeeld.

OPMERKING

- Bij het zoeken naar een track raakt u [HOME] aan om de tracklijst van de momenteel afgespeelde track weer te geven.

1. Raak [Group] aan. De groepslijst wordt weergegeven.

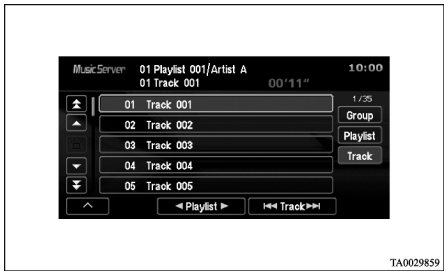

TA0029859

2. Raak een van de groepen aan.



TA0029875

3. Raak [Playlist] aan. De lijst met speellijsten wordt weergegeven.

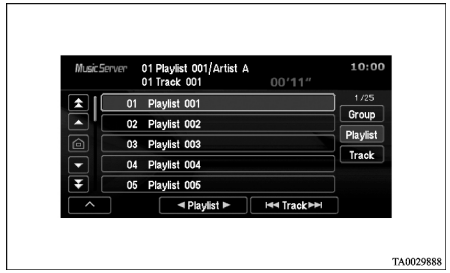

OPMERKING

- De lijst met speellijsten wordt ook weergegeven als u een groepsnaam in de lijst aanraakt.

4. Raak een van de speellijsten aan.

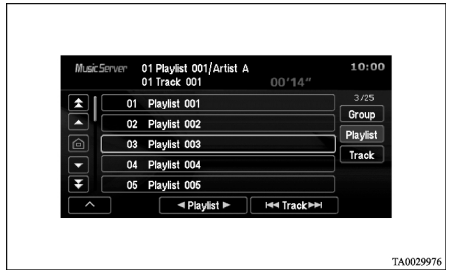

5. Raak [Track] aan. De lijst met tracks wordt weergegeven.

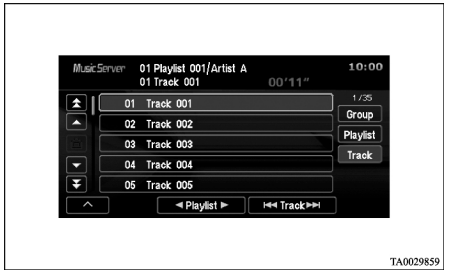

OPMERKING

- Raak de naam van een speellijst in de lijst aan. De eerste track wordt afgespeeld.
- Raak [My Frequency] aan in de groep My Best. De tracklijsten worden automatisch bijgewerkt volgens de voorwaarden die zijn opgegeven in “Voorwaarden instellen voor “My Frequency”” op pagina 91.

6. Raak een van de tracknamen aan. De track wordt afgespeeld.

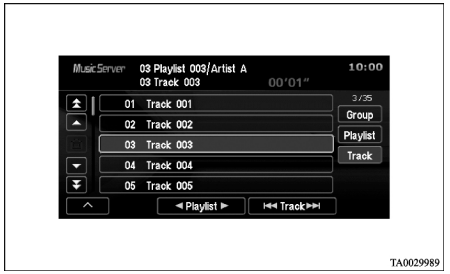

Zoeken met de zoekfunctie

E08115300012

U kunt op verschillende manieren zoeken naar een track op de Music Server.
De zoekvoorwaarden kunnen een combinatie zijn van opnametijdstip, genre, speellijstnaam, tracknaam, artiestnaam, aantal speellijsten en afspeeltijd.

1. Raak [^] aan.

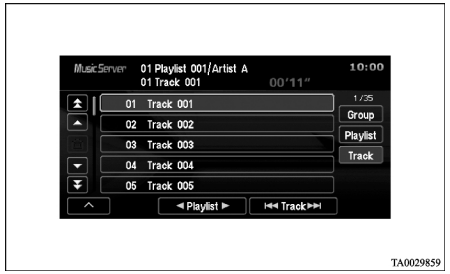

2. Raak [Function Settings] aan.

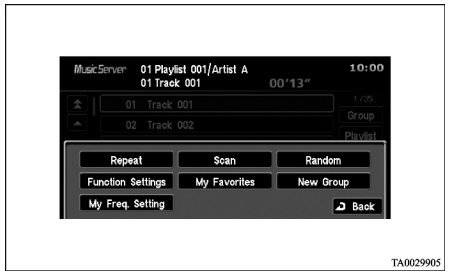

3. Raak [Search] aan.



4. Raak het item aan dat u wilt selecteren. Zie "Tabel met zoekvoorwaarden" op pagina 84.

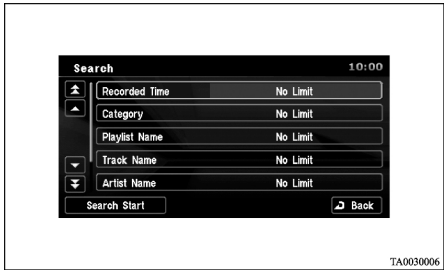

5. Raak een van de voorwaarden aan.

Herhaal stap 4 en stap 5 hierboven om de voorwaarden op te geven.

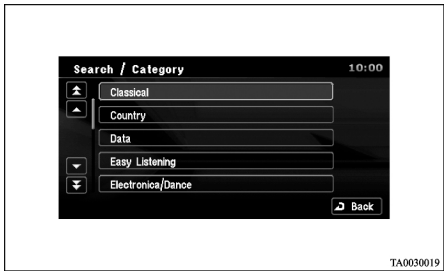

6. Raak [Search Start] aan. Er wordt een lijst weergegeven met tracks die voldoen aan de zoekvoorwaarden.

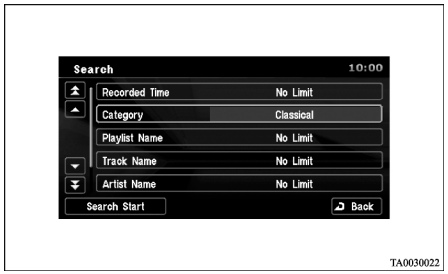

7. Raak een van de tracknamen aan. De track wordt afgespeeld.

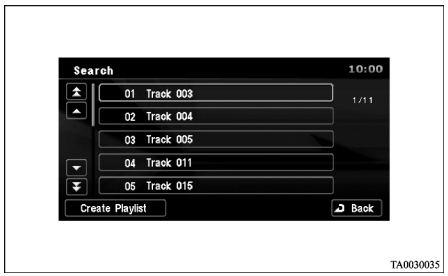

OPMERKING

- Ook als wordt overgeschakeld naar het navigatiescherm tijdens het zoeken, gaat het zoeken verder. Wanneer het zoeken is voltooid, verschijnt er een bericht.
- Als er geen tracks zijn die voldoen aan de zoekvoorwaarden, verschijnt er een bericht en wordt het zoeken beëindigd.

Zoekresultaten opslaan in een speellijst

Tracks in lijsten die worden weergegeven als zoekresultaten met de zoekfunctie kunnen worden opgeslagen in nieuwe speellijsten.

OPMERKING

- De speellijsten die hier worden aangemaakt, zijn gebruikersspeellijsten. Zie "Gebruikersspeellijst" op pagina 77.

1. Zoek naar tracks met de zoekfunctie. Zie "Zoeken met de zoekfunctie" op pagina 82.

2. Raak [Create Playlist] aan.

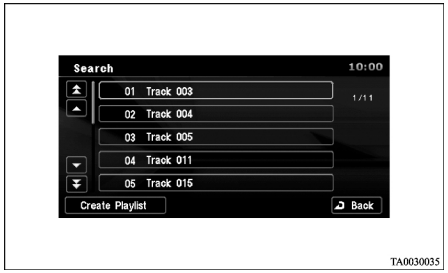

TA0030035

3. Raak de groep aan waarin u de tracks wilt opslaan.

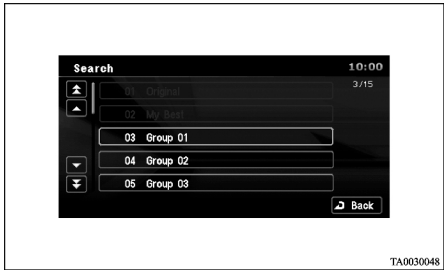

TA0030048

OPMERKING

- Om een groep te kunnen selecteren, moet vooraf een gebruikersgroep zijn aangemaakt. Zie “Gebruikersgroepen aanmaken” op pagina 86.
- Als geen groep is aangemaakt, wordt automatisch een groep aangemaakt met als naam de datum van vandaag. Ga daarna door naar de volgende stap.
- Groepsnamen kunnen worden bewerkt. Zie “Groepsnamen wijzigen” op pagina 95.

4. Voer de titel van de speellijst in. Zie “Tekst invoeren” op pagina 18.

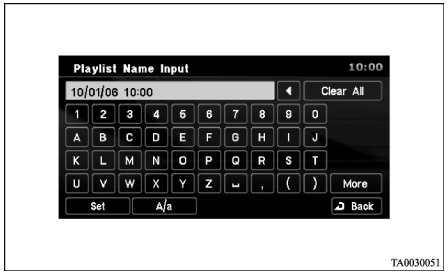

TA0030051

OPMERKING

- De datum is vooraf ingevoerd als naam van de speellijst.

5. Raak [Set] aan. De als zoekresultaten weergegeven tracks worden opgeslagen in de nieuwe speellijst en in de geselecteerde groep.

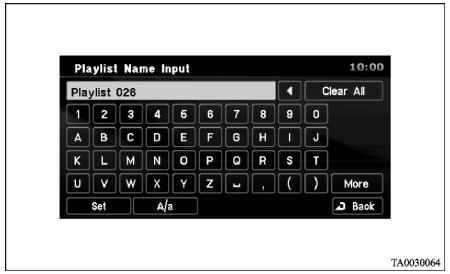

TA0030064

Tabel met zoekvoorwaarden

De instelling (standaardinstelling) bij aankoop is “No Limit” (onbeperkt).

Onderwerp	Voorwaarde	Beschrijving
Recorded Time (opnametijdstip)	[No Limit]	Het opnametijdstip wordt uitgesloten uit de zoekvoorwaarden.
	[Within a Week]	Zoekt naar tracks die de afgelopen week zijn opgenomen
	[Within a Month]	Zoekt naar tracks die de afgelopen maand zijn opgenomen
	[Within Half a Year]	Zoekt naar tracks die de afgelopen zes maanden zijn opgenomen.
	[Half a Year or More Before]	Zoekt naar tracks die een half jaar of langer geleden zijn opgenomen.
	[Within a Year]	Zoekt naar tracks die het afgelopen jaar zijn opgenomen.
	[A Year or More Before]	Zoekt naar tracks die een jaar of langer geleden zijn opgenomen.
	[Within Three Year]	Zoekt naar tracks die de afgelopen drie jaar zijn opgenomen.
	[Three Year or More Before]	Zoekt naar tracks die drie jaar of langer geleden zijn opgenomen.
Category (categorie)	[No Limit]	Het genre wordt uitgesloten uit de zoekvoorwaarden.
	[Category]	Zoekt naar tracks in één bepaald genre.
Playlist Name (speellijstnaam)	[No Limit]	De speellijstnaam wordt uitgesloten uit de zoekvoorwaarden.
	[Keyboard Input]	Het zoeken gebeurt door een deel van de speellijstnaam in te voeren met het invoerscherm. Zie “Tekst invoeren” op pagina 18.
	[Playlist Name]*1	Zoekt naar tracks in één bepaalde speellijstnaam.
Track Name (tracknaam)	[No Limit]	De tracknaam wordt uitgesloten uit de zoekvoorwaarden.
	[Keyboard Input]	Het zoeken gebeurt door een deel van de tracknaam in te voeren met het invoerscherm. Zie “Tekst invoeren” op pagina 18.
	[Track Name]*1	Het zoeken gebeurt door een deel van de tracknaam in te voeren met het invoerscherm. Zie “Tekst invoeren” op pagina 18.
Artist Name (artiestnaam)	[No Limit]	De artiestnaam wordt uitgesloten uit de zoekvoorwaarden.
	[Keyboard Input]	Het zoeken gebeurt door een deel van de artiestnaam in te voeren met het invoerscherm. Zie “Tekst invoeren” op pagina 18.
	[Artist Name]*1	Zoekt naar tracks van een bepaalde artiestnaam (artiestnamen).

Onderwerp	Voorwaarde	Beschrijving
Play Count (aantal keren afgespeeld)	[No Limit]	Het aantal keren dat tracks zijn afgespeeld wordt uitgesloten uit de zoekvoorwaarden.
	[0 Time]	Zoekt naar tracks die nog nooit zijn afgespeeld.
	[1~5 Times Repeat]	Zoekt naar tracks die reeds één tot vijf keer zijn afgespeeld.
	[6 Over Times Repeat]	Zoekt naar tracks die reeds zes keer of meer zijn afgespeeld.
Played Time (afspeeltijdstip)	[No Limit]	Het afspeeltijdstip wordt uitgesloten uit de zoekvoorwaarden.
	[Within Half a Year]	Zoekt naar tracks die de afgelopen zes maanden zijn afgespeeld.
	[Half a Year or More Before]	Zoekt naar tracks die minstens zes maanden geleden zijn afgespeeld.
	[Within a Year]	Zoekt naar tracks die het afgelopen jaar zijn afgespeeld.
	[A Year or More Before]	Zoekt naar tracks die meer dan een jaar geleden zijn afgespeeld.
	[Within Three Year]	Zoekt naar tracks die de afgelopen drie jaar zijn afgespeeld.
	[Three Year or More Before]	Zoekt naar tracks die meer dan drie jaar geleden zijn afgespeeld.

*[1]: als een naam niet is opgenomen in de titelinformatie, wordt de naam niet weergegeven in de lijst met voorwaarden.

Gebruikersgroepen bewerken

E08115400013

Gebruikersgroepen, gebruikersspeellijsten en gebruikerstracks kunnen worden bewerkt.

Gebruikersgroepen aanmaken

E08115500014

Nieuwe groepen kunnen worden aangemaakt en opgeslagen in de groepslijst op de Music Server.

1. Raak [^] aan.



TA0029859

2. Raak [New Group] aan.



TA0029905

3. Voer de naam van de nieuwe groep in. Zie “Tekst invoeren” op pagina 18.

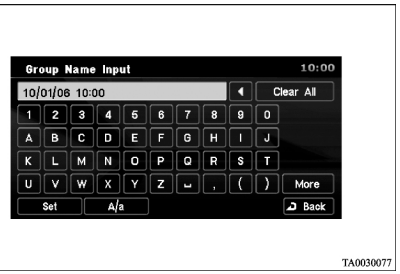

TA0030077

OPMERKING
- De datum is vooraf ingevoerd als groepsnaam.

4. Raak [Set] aan. De groep wordt opgeslagen in de lijst.

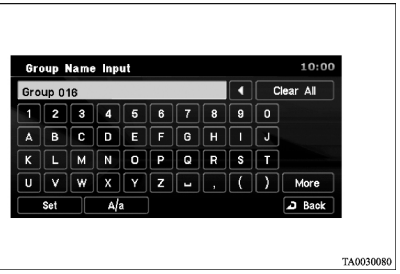

TA0030080

Gebruikersspeellijsten aanmaken

E08115600015

Nieuwe speellijsten kunnen worden aangemaakt en opgeslagen in de gebruikersgroepen.

1. Raak [^] aan.

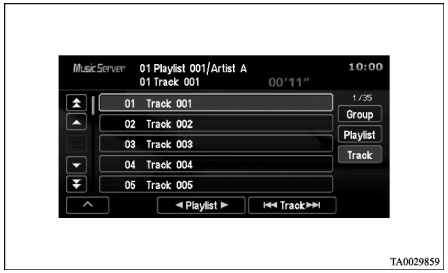

TA0029859

2. Raak [Function Settings] aan.

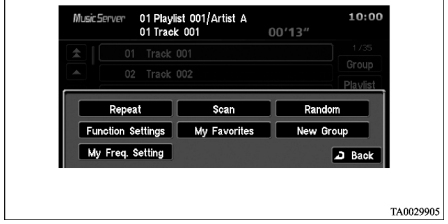

TA0029905

3. Raak [New Playlist] aan.



TA0030093

4. Raak de groep aan waarin u de speellijst wilt opslaan.



TA0030107

OPMERKING
- Als geen groep is aangemaakt, wordt automatisch een groep aangemaakt met als naam de datum van vandaag. Ga daarna door naar stap 5.

- Om een groep te kunnen selecteren, moet vooraf een gebruikersgroep zijn aangemaakt. Zie “Gebruikersgroepen aanmaken” op pagina 86.
- Groepsnamen kunnen worden bewerkt. Zie “Groepsnamen wijzigen” op pagina 95.

5. Voer de naam van de nieuwe speellijst in. Zie “Tekst invoeren” op pagina 18.

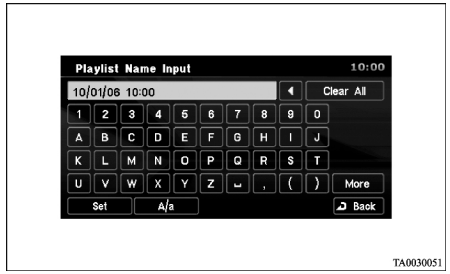

TA0030051

OPMERKING

- De huidige datum wordt automatisch toegewezen als naam van de speellijst totdat u een andere naam invoert.

6. Raak [Set] aan.

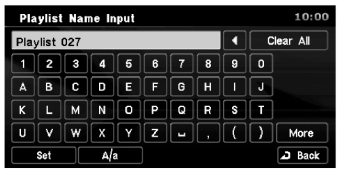

TA0030123

7. Raak [Search from a Playlist] of [Search by Conditions] aan. Kies de zoekmethode voor de tracks die zijn opgeslagen in de zojuist aangemaakte speellijsten.
   - Zie “Zoeken in een speellijst” op pagina 88 voor de verdere stappen.
   - Zie “Zoeken volgens voorwaarden” op pagina 89 voor de verdere stappen.



TA0030136

Zoeken in een speellijst

1. Raak de speellijst aan waarin u tracks wilt zoeken.

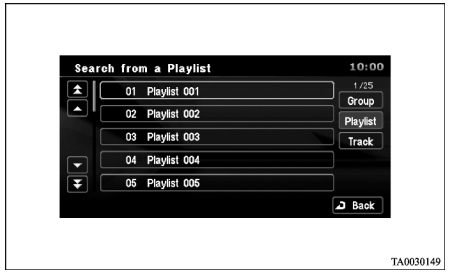

TA0030149

2. Raak de track aan die u wilt opslaan.

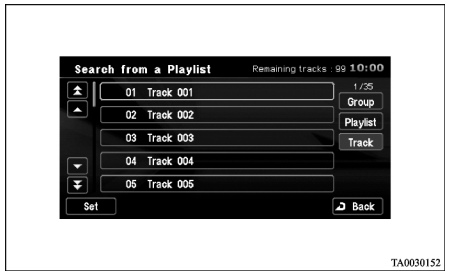

TA0030152

OPMERKING

- Raak de track aan om hem te selecteren en raak hem nogmaals aan om de selectie te annuleren.

- Als u na het selecteren van een track naar een andere groep of speellijst gaat, wordt de selectie geannuleerd.
- Maximaal 99 tracks kunnen worden opgeslagen.

3. Raak [Set] aan.

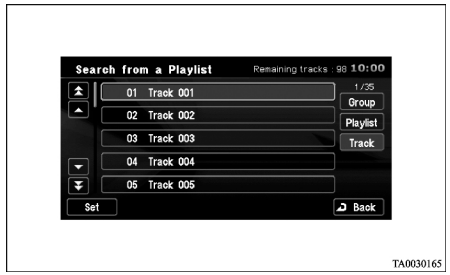

TA0030165

4. Raak [Complete] aan. Het afspeelscherm wordt weergegeven.



TA0030178

OPMERKING

- Raak [Group] aan om de groepsnaam te wijzigen. Zie “Groepsnamen wijzigen” op pagina 95.
- Raak [Add] aan om tracks toe te voegen aan de aangemaakte speellijst.
- Raak [Delete] aan om een opgeslagen track te selecteren en te verwijderen. Zie “Eén item verwijderen” op pagina 99.
- Raak [Order Change] aan om de afspeelvolgorde van de tracks te wijzigen. Zie “De afspeelvolgorde van tracks wijzigen” op pagina 99.

Zoeken volgens voorwaarden

1. Geef de voorwaarden op. Zie “Zoeken met de zoekfunctie” op pagina 82.
2. Raak [Search Start] aan. Het zoeken begint volgens de opgegeven voorwaarden.

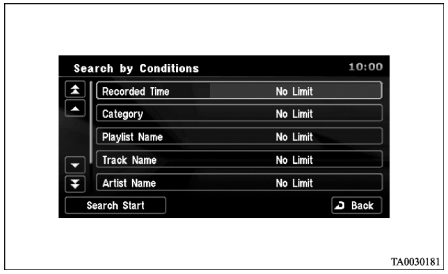

TA0030181

3. Raak [Set] aan.

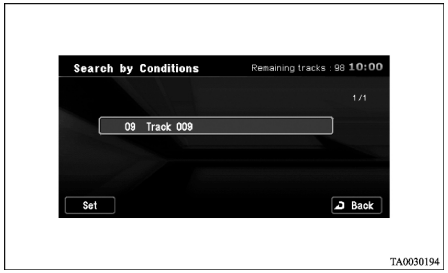

TA0030194

OPMERKING

- Raak de tracknaam aan om de selectie te annuleren.
- Maximaal 99 tracks kunnen worden opgeslagen.

4. Raak [Complete] aan. Het opslaan is voltooid.



TA0030178

OPMERKING

- Raak [Group] aan om de groepsnaam te wijzigen. Zie “Groepsnamen wijzigen” op pagina 95.

- Raak [Add] aan om tracks toe te voegen aan de aangemaakte speellijst.
- Raak [Delete] aan om een opgeslagen track te selecteren en te verwijderen. Zie “Eén item verwijderen” op pagina 99.
- Raak [Order Change] aan om de afspeelvolgorde van de tracks te wijzigen. Zie “De afspeelvolgorde van tracks wijzigen” op pagina 99.

Tracks toevoegen aan speellijsten

E08115700016

Tracks kunnen worden toegevoegd aan gebruikersspeellijsten, maar het is niet mogelijk om tracks toe te voegen aan My Favourites of My Frequency in the My Best-groepen of aan oorspronkelijke speellijsten.

1. Raak de gebruikersspeellijst aan waaraan u een track wilt toevoegen.

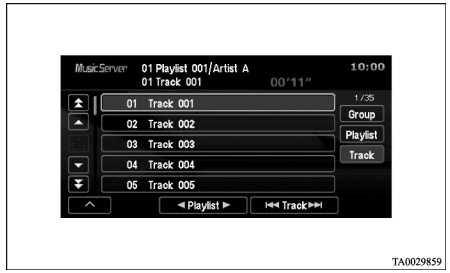

TA0029859

2. Raak [^] aan.

3. Raak [Function Settings] aan.

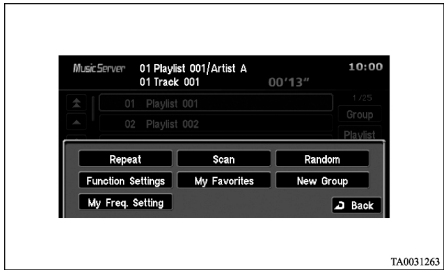

TA0031263

4. Raak [Playlist Edit] aan.



TA0030093

5. Raak [Add Track] aan.

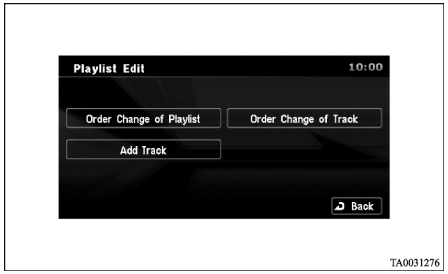

TA0031276

Het scherm waarop u de zoekmethode voor tracks kunt selecteren wordt weergegeven.
Zie “Zoeken in een speellijst” op pagina 87 voor de verdere stappen.
Zie “Zoeken volgens voorwaarden” op pagina 89 voor de verdere stappen.

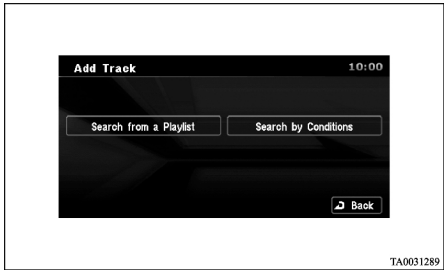

TA0031289

Instelling van de “My Best”-groep

E08115800017

De voorwaarden voor “My Frequency” in de “My Best”-groep kunnen worden ingesteld en tracks kunnen worden toegevoegd aan de speellijst “My Favourites”.

Voorwaarden instellen voor “My Frequency”

E08115900018

U kunt de zoekperiode van “My Frequency” instellen.

1. Raak [^] aan.



TA0029859

2. Raak [My Freq. Setting] aan.

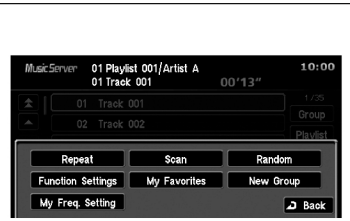

TA0029905

3. Raak de voorwaarden aan die u wilt instellen. De geselecteerde voorwaarden worden ingesteld.



TA0062487

Instelvoorwaarden voor “My Frequency”

[The past 30 days]	Slaat de tracks op die vaak zijn beluisterd in de afgelopen 30 dagen.
[The past 3 months]	Slaat de tracks op die vaak zijn beluisterd in de afgelopen drie maanden, deze maand inbegrepen.
[The past 6 months]	Slaat de tracks op die vaak zijn beluisterd in de afgelopen zes maanden, deze maand inbegrepen.

OPMERKING

- Maximaal 50 tracks kunnen worden opgeslagen in “My Frequency”.
- De “My Frequency”-lijst wordt automatisch bijgewerkt telkens als hij wordt afgespeeld.
- De tracknamen van “My Frequency” kunnen worden bewerkt, maar het is niet mogelijk de tracks te bewerken of de afspeelvolgorde te wijzigen. Zie “Titel wijzigen” op pagina 94.

De afspeelgeschiedenis verwijderen

De volledige geschiedenis van vroeger afgespeelde tracks kan worden verwijderd.

1. Raak [^] aan.



TA0029859

2. Raak [My Freq. Setting] aan.

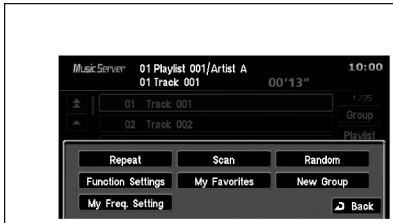

TA0029905

3. Raak [Delete Play Hist.] aan.



TA0062487

4. Raak [Yes] aan. De volledige geschiedenis van vroeger afgespeelde tracks wordt verwijderd.

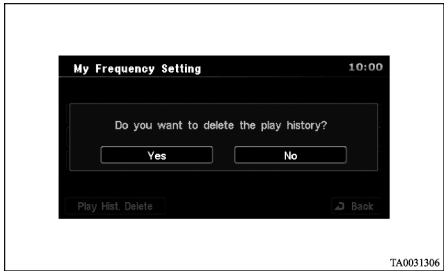

TA0031306

Toevoegen aan "My Favourites"

E08116000016

Favoriete tracks kunnen worden toegevoegd aan "My Favourites" terwijl ze worden afgespeeld door de Music Server.

1. Raak [^] aan.

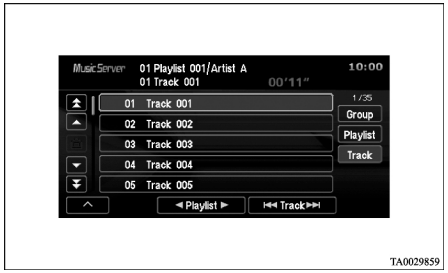

TA0029859

2. Raak [My Favourites] aan.

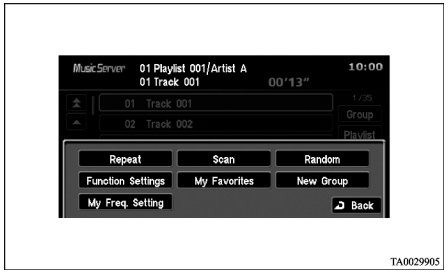

TA0029905

3. Raak [Yes] aan. De afgespeelde track wordt toegevoegd aan de speellijst "My Favourites".

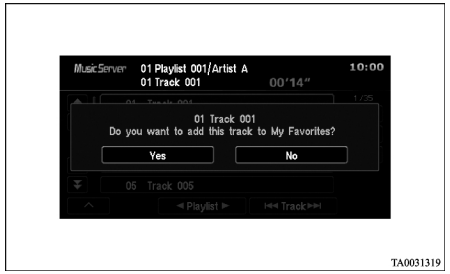

TA0031319

OPMERKING

- Maximaal 50 tracks kunnen worden opgeslagen in "My Favourites".
- Tracknamen kunnen worden bewerkt, de afspeelvolgorde kan worden gewijzigd en items kunnen worden verwijderd.
  Zie "Titel wijzigen" op pagina 94.
  Zie "De afspeelvolgorde van tracks wijzigen" op pagina 99.
  Zie "Eén item verwijderen" op pagina 99.

Gedetailleerde informatie bewerken

E08116100017

Weergave van gedetailleerde lijstinformatie.

De informatie over opgeslagen speellijsten of tracks kan worden bewerkt.

OPMERKING

- De speellijsten “My Frequency” en “My Favourites” kunnen niet worden bewerkt, zodat het trackbewerkingsscherm wordt weergegeven.
- Zelfs als de titelnaam of de artiestnaam, enz. wordt gewijzigd, worden opnieuw de oorspronkelijke namen ingesteld bij het ophalen van de titelinformatie. Zie “Titelinformatie ophalen” op pagina 65.

1. Raak [^] aan.

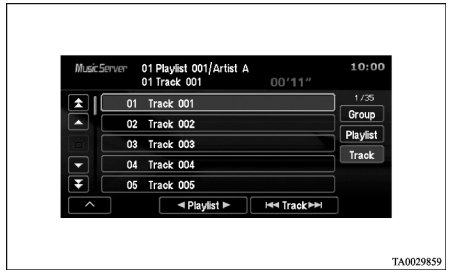

TA0029859

2. Raak [Function Settings] aan.

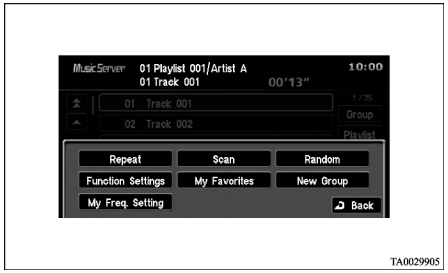

TA0029905

3. Raak [Title Edit] aan.

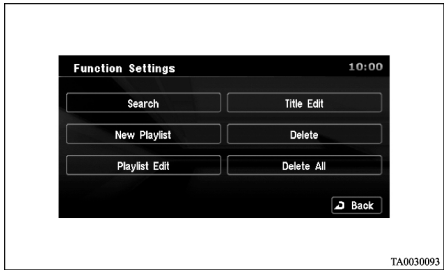

TA0030093

4. Raak de naam van de speellijst of de naam van de track aan die u wilt bewerken. Zie “Tracks selecteren vanaf het lijstscherm” op pagina 81.

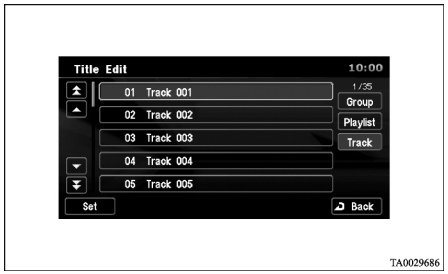

TA0029686

Het bewerkingsscherm wordt weergegeven.

Bewerkingsscherm oorspronkelijke speellijst

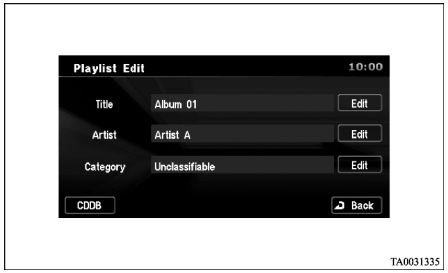

TA0031335

Bewerkingsscherm gebruikersspeellijst



TA0031348

Trackbewerkingsscherm

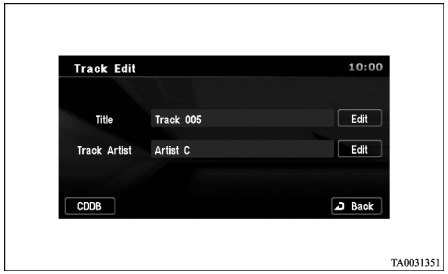

TA0031351

Titels wijzigen

E08116200018

1. Raak [Edit] aan bij “Title”.

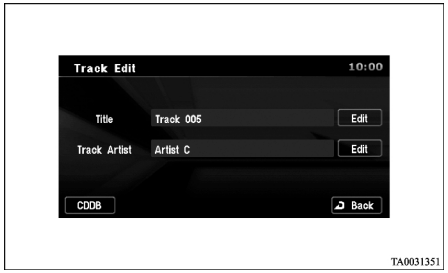

TA0031351

2. Voer de titel in en raak [Set] aan. Zie “Tekst invoeren” op pagina 18.
   De titel wordt gewijzigd.

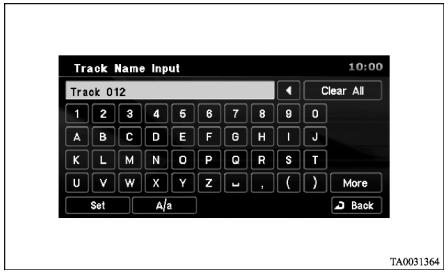

TA0031364

Artiestnamen wijzigen

E08116300019

1. Raak [Edit] aan bij “Artist” of “Track Artist”.

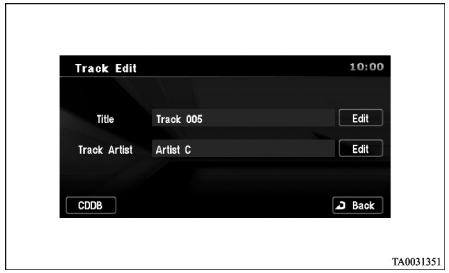

TA0031351

2. Raak [Keyboard input] aan.

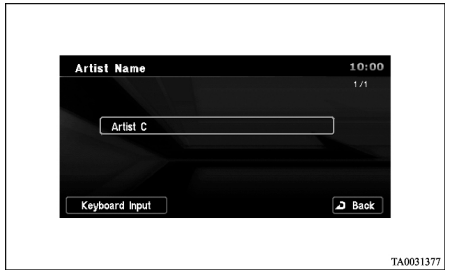

TA0031377

OPMERKING

- Als de artiestnaam reeds is opgeslagen, kunt u hem selecteren in de lijst door hem aan te raken.

3. Voer de artiestnaam in en raak [Set] aan. Zie "Tekst invoeren" op pagina 18.
   De artiestnaam wordt gewijzigd.

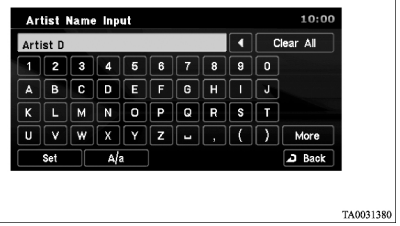

TA0031380

Groepsnamen wijzigen

E08116400010

OPMERKING
- Oorspronkelijke speellijsten en My Best-groepen kunnen niet worden gewijzigd.

1. Raak [Edit] aan bij "Group".

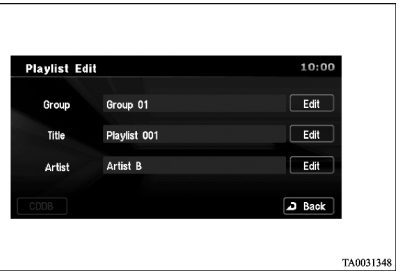

TA0031348

2. Raak [Group Name Edit] aan.

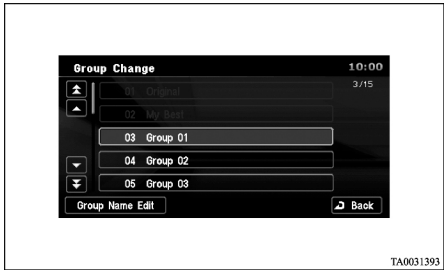

TA0031393

OPMERKING
- De momenteel geselecteerde groep kan opnieuw worden opgeslagen in een nieuwe groep door die andere groep aan te raken.

3. Voer de groepsnaam in en raak [Set] aan. Zie "Tekst invoeren" op pagina 18.
   De groepsnaam wordt gewijzigd.

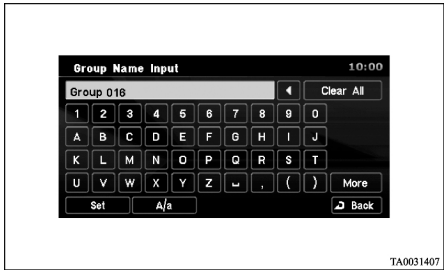

TA0031407

Categorieën wijzigen

E08116500011

OPMERKING
- Categorieën kunnen alleen worden gewijzigd voor oorspronkelijke speellijsten.

1. Raak de knop [Edit] aan bij "Category".

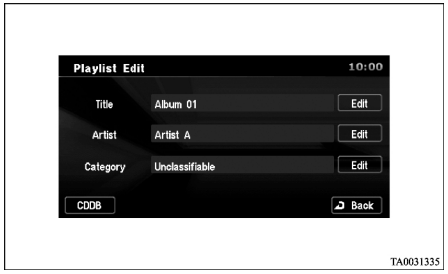

TA0031335

2. Raak de categorie aan die u wilt selecteren.
   De categorie wordt gewijzigd.

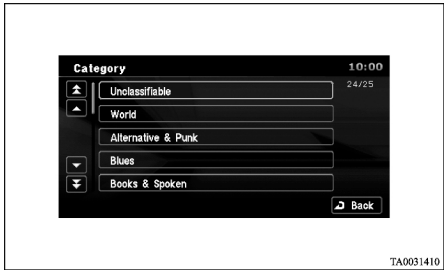

TA0031410

Soorten categorieën

Alternatief & punk	Blues
Boeken & gesprekken	Kindermuziek
Klassiek	Country
Data	Achtergrondmuziek
Elektronica / Dance	Folk
Gospel & religieuze muziek	Hiphop/Rap
Vakantie	Industrieel
Jazz	Latin
Metal	New Age
Pop	R&B
Reggae	Rock
Soundtrack	Ongedefinieerd
Wereldmuziek	

De afspeelvolgorde wijzigen

E08116600012

De volgorde van de afgespeelde groepen, speellijsten en tracks (d.w.z. de lijstvolgorde) kan worden gewijzigd.

OPMERKING

- Om de afspeelvolgorde te wijzigen, moet u eerst de speellijst selecteren waarin de tracks die u wilt wijzigen zijn opgeslagen.

1. Raak [^] aan.



TA0029859

2. Raak [Function Settings] aan.



TA0029905

3. Raak [Playlist Edit] aan.
   Zie “De afspeelvolgorde van een groep wijzigen” op pagina 96 voor de verdere stappen.
   Zie “De afspeelvolgorde van een speellijst wijzigen” op pagina 98 voor de verdere stappen.
   Zie “De afspeelvolgorde van tracks wijzigen” op pagina 99 voor de verdere stappen.



TA0030093

De afspeelvolgorde van een groep wijzigen

E08116700013

1. Raak [Order Change of Playlist] aan.

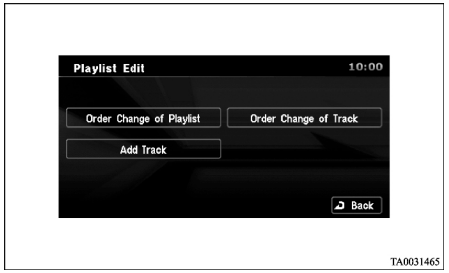

TA0031465

2. Raak [Group] aan.



TA0031478

3. Raak [Order Change] aan.

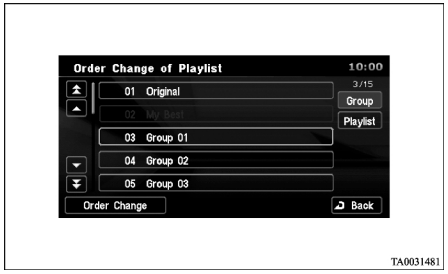

TA0031481

4. Raak [Transpose] aan.

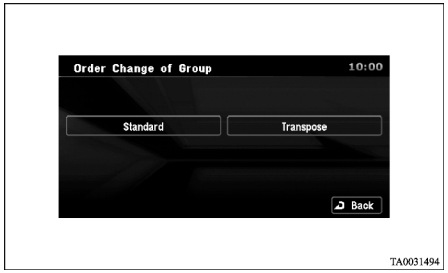

TA0031494

OPMERKING

- Raak [Standard] aan om de opgeslagen volgorde te wijzigen.

5. Raak de groep aan waarvan u de volgorde wilt wijzigen.

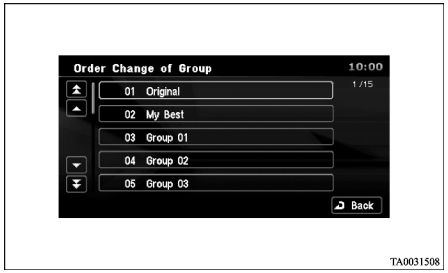

TA0031508

6. Raak [▲] en [▼] aan om de positie te wijzigen.

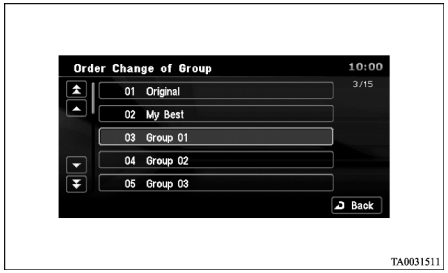

TA0031511

OPMERKING

- De lijstnummers naast de titels veranderen automatisch.
- De afspeelvolgorde kan worden gewijzigd door rechtstreeks de nieuwe positie aan te raken.

7. Raak [Set] aan. De afspeelvolgorde wordt gewijzigd.

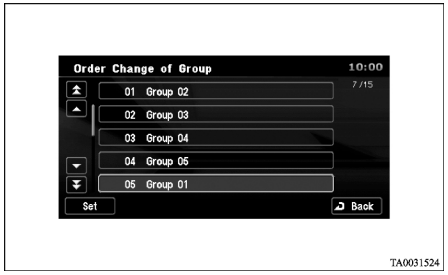

TA0031524

De afspeelvolgorde van een speellijst wijzigen

E08116800014

Automatisch wijzigen

1. Raak [Order Change of Playlist] aan.

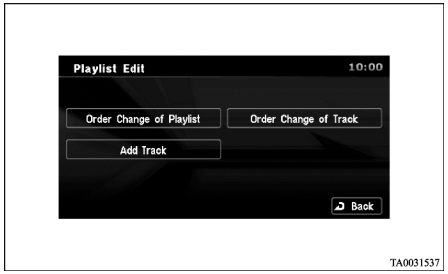

TA0031537

2. Raak een van de voorwaarden aan. De afspeelvolgorde wordt gewijzigd.



TA0031540

Soorten afspeelvolgordes

[Old Order of Recording]	Opnamevolgorde van oud naar nieuw.
[New Order of Recording]	Opnamevolgorde van nieuw naar oud.
[Order of Playlist Name]	Alfabetische volgorde.

Handmatig wijzigen

1. Raak [Order Change of Playlist] aan.



TA0031537

2. Raak [Transpose] aan.



TA0031540

3. Raak de speellijst aan waarvan u de volgorde wilt wijzigen.

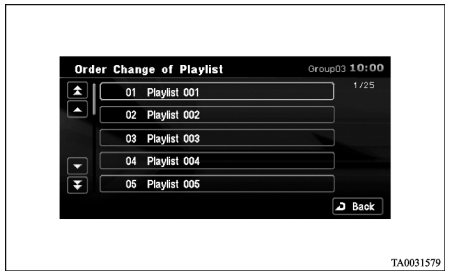

TA0031579

4. Raak [▲] en [▼] aan om de positie te wijzigen.

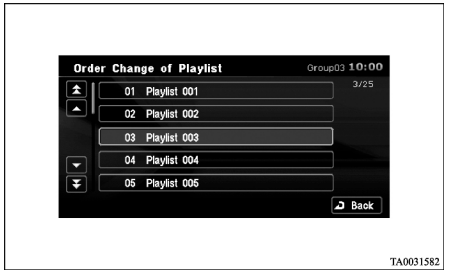

TA0031582

OPMERKING

- De lijstnummers naast de titels veranderen automatisch.
- De afspeelvolgorde kan worden gewijzigd door rechtstreeks de nieuwe positie aan te raken.

5. Raak [Set] aan. De afspeelvolgorde wordt gewijzigd.

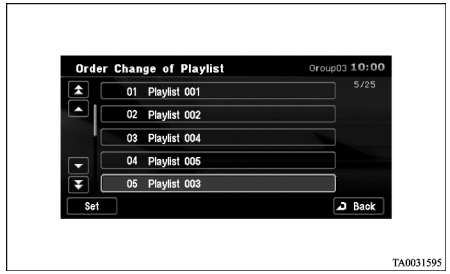

TA0031595

De afspeelvolgorde van tracks wijzigen

E08116900015

OPMERKING

- De afspeelvolgorde van oorspronkelijke speellijsten en van "My Frequency" kan niet worden gewijzigd.

1. Raak [Order Change of Track] aan.

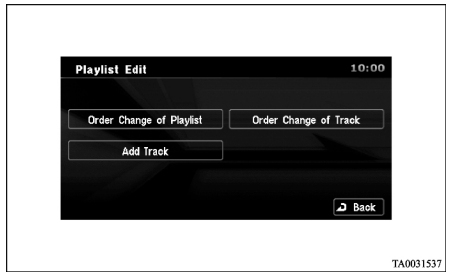

TA0031537

2. Raak de track aan waarvan u de volgorde wilt wijzigen.

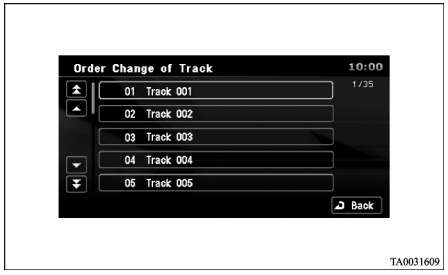

TA0031609

3. Raak [▲] en [▼] aan om de positie te wijzigen.

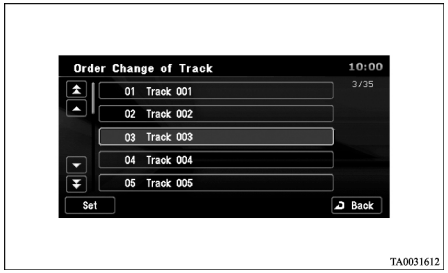

TA0031612

OPMERKING

- De lijstnummers naast de titels veranderen automatisch.
- De afspeelvolgorde kan worden gewijzigd door rechtstreeks de nieuwe positie aan te raken.

4. Raak [Set] aan. De afspeelvolgorde wordt gewijzigd.

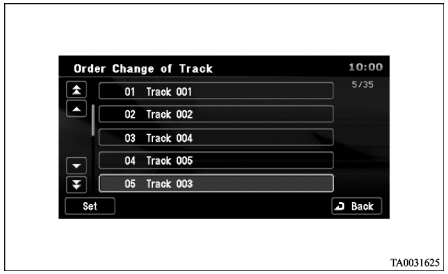

TA0031625

Verwijderen

E08117000013

Eén item verwijderen

E08117100014

Gebruikersgroepen, oorspronkelijke speellijsten, gebruikersspeellijsten en alle tracks kunnen afzonderlijk worden verwijderd.

OPMERKING

- Als een oorspronkelijke speellijst of een oorspronkelijke track wordt verwijderd, wordt de track tegelijkertijd ook verwijderd uit de My Best-groep en de gebruikersgroep.
- Als alle oorspronkelijke tracks zijn verwijderd, wordt de oorspronkelijke speellijst automatisch ook verwijderd.
- Als een gebruikersspeellijst wordt verwijderd, worden de tracks niet verwijderd.

● Als alle gebruikerstracks worden verwijderd, wordt de gebruikersspeellijst niet verwijderd; en als alle gebruikersspeellijsten worden verwijderd, wordt de gebruikersgroep niet verwijderd.

1. Raak [^] aan.

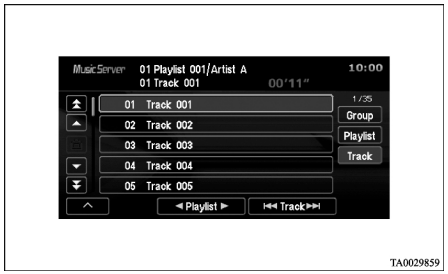

TA0029859

2. Raak [Function Settings] aan.

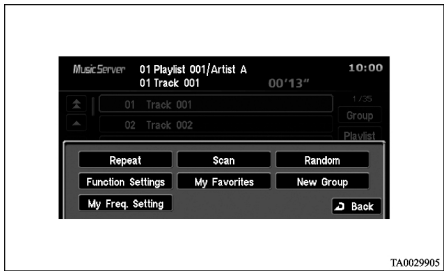

TA0029905

3. Raak [Delete] aan.



TA0030093

4. Raak [Group], [Playlist] of [Track] aan.

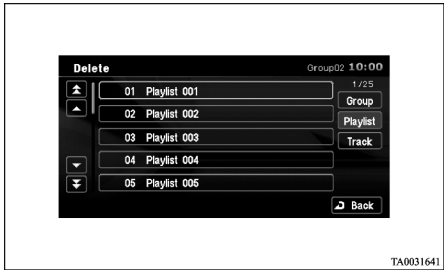

TA0031641

5. Raak de groep, speellijst of track aan die u wilt verwijderen.

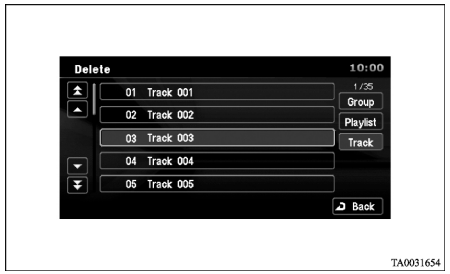

TA0031654

6. Raak [Yes] aan. De geselecteerde groep, speellijst of track wordt verwijderd.



TA0031667

Alle items verwijderen

E08117200015

Alle opgenomen tracks kunnen tegelijk worden verwijderd. Met deze functie worden alle tracks verwijderd, ongeacht of ze zich in oorspronkelijke speellijsten of gebruikersspeellijsten bevinden.

OPMERKING

- Items die allemaal tegelijk zijn verwijderd, kunnen niet worden teruggehaald.
- MITSUBISHI beveelt aan alle opgenomen tracks te wissen als het voertuig wordt overgedragen in verband met copyright.

1. Raak [^] aan.

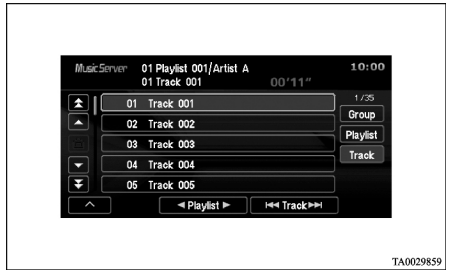

TA0029859

2. Raak [Function Settings] aan.

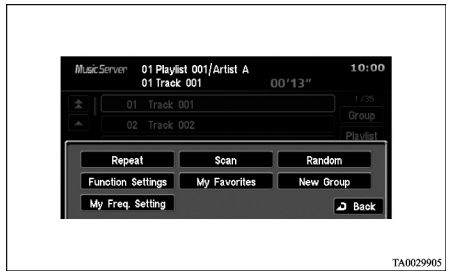

TA0029905

3. Raak [Delete All] aan.



TA0030093

4. Raak [Yes] aan.



TA0031683

5. Raak [Yes] aan. Alle opgenomen tracks worden verwijderd en het toestel wordt opnieuw gestart.



TA0031696

Visuele functies

E08117300016

Dvd's bekijken

E08117400017

Als een dvd in het MMCS wordt geplaatst, schakelt het systeem automatisch de dvd-afspeelfunctie in. Het dvd-beeld wordt weergegeven als het voertuig stilstaat.

OPMERKING

- Om veiligheidsredenen wordt geen beeld weergegeven en wordt alleen het geluid afgespeeld tijdens het rijden.
- Als u een dvd wilt bekijken, moet u het voertuig op een veilige plaats tot stilstand brengen.

Scherminhoud

E08117500018

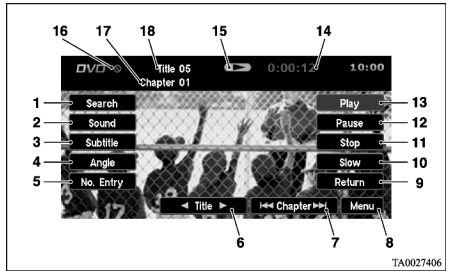

1- [Search]
Raak deze knop aan om het hoofdstuk of de titel te selecteren, of geef het nummer op.
2- [Sound]
Bij elke druk op deze knop verandert de geluidstaal.
3- [Subtitle]
Bij elke druk op deze knop verandert de ondertitelingstaal.
4- [Angle]
Bij elke druk op deze knop verandert de hoek.
5- [No. Entry]
Na het aanraken van deze knop kunt u de titel of het hoofdstuk opgeven door het invoeren van een nummer.
6- [◄ Title], [Title ►]
Raak deze knoppen aan om naar de vorige of volgende titel te gaan.
7- [⏮ Chapter], [Chapter ⏭]
Raak deze knoppen aan om naar het vorige of volgende hoofdstuk te gaan. Houd de knop ingedrukt om terug of snel vooruit te spoelen.
8- [Menu]
Raak deze knop aan om het dvd-titelmenu weer te geven.
9- [Return]
Raak deze knop aan om een specifiek, vooraf bepaald bereik op de schijf af te spelen.
10- [Slow]
Raak deze knop aan om vertraagd af te spelen.
11- [Stop]
Raak deze knop aan om het afspelen te stoppen.
12- [Pause]
Raak deze knop aan om het afspelen te onderbreken.
13- [Play]
Raak deze knop aan (in de pauzestand of tijdens vertraagd afspelen) om weer normaal af te spelen.
14- Afspeeltijd
Hier wordt de afspeeltijd weergegeven.
15- Afspeelstatus
Hier wordt de huidige afspeelstatus weergegeven aan de hand van symbolen.
16- Verbodssymbool
Dit symbool wordt weergegeven wanneer de gevraagde bediening niet kan worden uitgevoerd.
17- Hoofdstuknummer
Hier wordt het nummer van het momenteel afgespeelde hoofdstuk weergegeven.
18- Titelnummer
Hier wordt het nummer van de momenteel afgespeelde titel weergegeven.

Basisfuncties

E08117600019

1. Plaats een dvd in het toestel. Het dvd-beeld verschijnt automatisch op het scherm.
Zie “Schijven plaatsen en verwijderen” op pagina 53.
Zie “Overschakelen naar het audioscherm” op pagina 52.



2. Raak het scherm aan terwijl de dvd wordt weergegeven. Het scherm met het bedieningsmenu wordt weergegeven.



Afspelen
Raak [Play] aan. Hiermee hervat u het afspelen vanuit de pauzestand of bij vertraagd afspelen.

Afspelen onderbreken
Raak [Pause] aan. Het afspelen van de dvd wordt onderbroken. Het beeld wordt gestopt en stilgezet.

Stoppen
Raak [Stop] aan. Het afspelen van de dvd wordt gestopt. Het beeld verdwijnt en het blauwe achtergrondscherm wordt weergegeven.

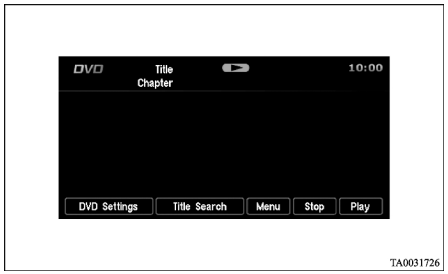

OPMERKING
- Raak [Play] aan om het afspelen te hervatten. (Afspelen hervatten)
- Raak nogmaals [Stop] aan en raak [Play] aan om de dvd af te spelen vanaf het begin.

Snel vooruitspoelen en terugspoelen
Houd [⏮ Chapter] of [Chapter ⏭] ingedrukt tijdens het afspelen. Wanneer de knop wordt losgelaten, verschijnt het afspeelscherm.

Hoofdstukken kiezen
Raak [⏮ Chapter] of [Chapter ⏭] aan tijdens het afspelen.

OPMERKING
- Wanneer het hoofdstuk gedurende één seconde of langer is afgespeeld, raakt u [⏮ Chapter] aan om af te spelen vanaf het begin van het huidige hoofdstuk.

Titels kiezen
Raak [◄ Title] of [Title ►] aan tijdens het afspelen.

Vertraagd afspelen
Raak [Slow] aan.

OPMERKING
- Telkens als [Slow] wordt aangeraakt, verandert de afspeelsnelheid in deze volgorde: 1/2 → 1/8 → 1/32 → 1/2.
- Raak [Play] aan om het vertraagd afspelen te annuleren.

Terugkeer-afspeelfunctie
U kunt een specifiek, vooraf bepaald bereik op de schijf afspelen.

Raak [Return] aan tijdens het afspelen.

OPMERKING
- Bij sommige dvd's werkt de terugkeer-afspeelfunctie niet.

Bedieningsmenu

E08117700010

Raak het scherm aan tijdens het afspelen van een dvd om het bedieningsmenu weer te geven.



TA0031713

Afspelen met zoekfunctie

1. Raak [Search] aan op het bedieningsmenuscherm.
2. Raak [Title] of [Chapter] aan.



TA0031739

3. Voer het nummer in en raak [Enter] aan. Het afspelen wordt gestart vanaf de opgegeven titel of het opgegeven hoofdstuk.

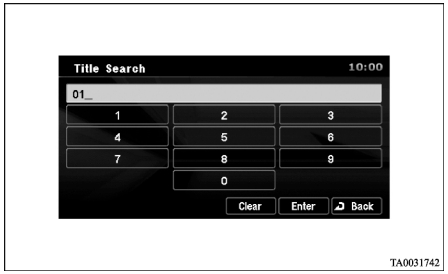

TA0031742

Afspelen door het invoeren van een nummer

U kunt het afspelen ook starten door het hoofdstuk- of titelnummer in te voeren.

1. Raak [No. Entry] aan op het bedieningsmenuscherm.
2. Raak het nummer van het gewenste hoofdstuk of de gewenste titel aan.

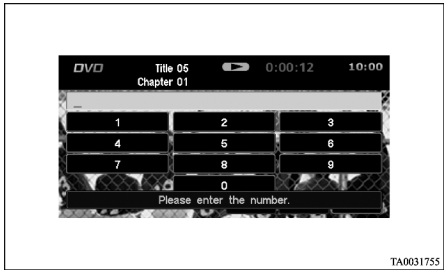

TA0031755

3. Raak [Enter] aan. Het afspelen wordt gestart vanaf de opgegeven titel of het opgegeven hoofdstuk.

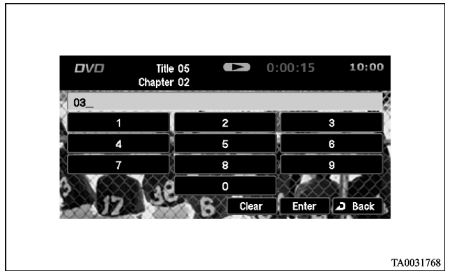

TA0031768

OPMERKING

- Deze functie werkt mogelijk niet met sommige dvd's.

Geluid wijzigen

Als meerdere talen zijn opgenomen op de dvd, kan het geluid worden gewijzigd tijdens het afspelen. (Meerdere geluidstalen)

1. Raak [Sound] aan op het bedieningsmenuscherm.

2. Raak [Sound] aan. De huidige geluidstaal wordt weergegeven.



TA0031771

OPMERKING

- Daarna verandert de geluidstaal telkens als [Sound] wordt aangeraakt.

Ondertiteling wijzigen

Als meerdere ondertitelingstalen zijn opgenomen op de dvd, kan de ondertiteling worden gewijzigd tijdens het afspelen. (Meerdere ondertitelingstalen)

1. Raak [Subtitle] aan op het bedieningsmenuscherm.

2. Raak [Subtitle] aan. De huidige ondertitelingstaal wordt weergegeven.



TA0031784

OPMERKING

- Daarna verandert de ondertitelingstaal telkens als [Subtitle] wordt aangeraakt.

Hoek wijzigen

Als op de dvd beelden zijn opgenomen die vanuit meerdere camerahoeken zijn gefilmd, kan de camerahoek worden gewijzigd tijdens het afspelen. (Meerdere hoeken)

OPMERKING

- De weergave van het hoeksymbool wordt ingesteld met het [hoekpictogram] in het menu met de standaardinstellingen. Zie “Hoeksymbolen weergeven” op pagina 108.

1. Raak [Angle] aan op het bedieningsmenuscherm.

2. Raak [Angle] aan. De huidige hoek wordt weergegeven.



TA0031797

OPMERKING

- Daarna verandert de hoek telkens als [Angle] wordt aangeraakt.

Dvd-menu's weergeven

Hierna wordt beschreven hoe u de menu's weergeeft die zijn opgenomen op de dvd.

Raak [Menu] aan op het bedieningsmenuscherm.

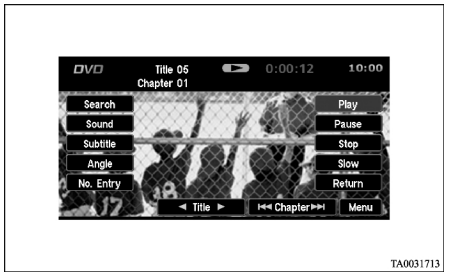

TA0031713

De menu's worden weergegeven.



OPMERKING

- Selecteer een menu dat is opgenomen op de schijf door de joystick naar boven, onder, links of rechts te bewegen en op de toets [ENT] te drukken. Bediening via het aanraakscherm is niet mogelijk.

Dvd's met kijkbeperkingen afspelen

E08117800011

Het afspelen van bepaalde scènes kan worden beperkt door middel van "Kijkbeperkingen" op pagina 108, Wanneer een dvd met kijkbeperkingen wordt afgespeeld, worden de verboden scènes overgeslagen. Afhankelijk van de gebruikte dvd kan een wachtwoordinvoerscherm worden weergegeven bij het naderen van een verboden scène. Hierna wordt uitgelegd wat er gebeurt als een wachtwoordinvoerscherm wordt weergegeven.

OPMERKING

- Bij sommige dvd's is afspelen niet meer mogelijk na het wijzigen van het kijkbeperkingsniveau. Als dit probleem zich voordoet na het wijzigen van het kijkbeperkingsniveau, moet u de dvd verwijderen en een dvd zonder kijkbeperkingen plaatsen om een afspeelbaar niveau in te stellen.

Als een wachtwoordinvoerscherm wordt weergegeven bij het naderen van een verboden scène, raakt u [Back] aan. De verboden scène wordt overgeslagen.

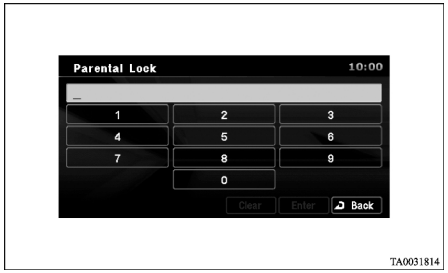

OPMERKING

- Bij sommige dvd's is afspelen niet meer mogelijk na het aanraken van [Back].
- Voer op het wachtwoordinvoerscherm het wachtwoord in dat is ingesteld met "Kijkbeperkingen" op pagina 108 om de dvd af te spelen zonder de verboden scènes over te slaan.

Het menu met standaardinstellingen weergeven

E08117900012

Na het doorvoeren van de standaardinstellingen hoeft u de instellingen voor ondertiteling, enz. niet meer te wijzigen telkens als u een dvd afspeelt.
De volgende instellingen zijn mogelijk: menutaal, geluidstaal, ondertitelingstaal, weergave van hoeksymbool, audiocompressie (regeling van dynamisch bereik) en kijkbeperking (kinderslot).

OPMERKING

- Voor [Sound Language], [Subtitle Language] en [Menu Language] wordt de standaardtaal van de dvd afgespeeld als de geselecteerde taal niet beschikbaar is op de dvd.

1. Raak [Stop] aan op het bedieningsmenuscherm tijdens het afspelen.



2. Raak het scherm aan.

3. Raak [DVD Settings] aan.



TA0031726

Het menu met standaardinstellingen wordt weergegeven.

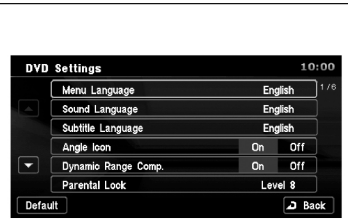

TA0031827

OPMERKING

- Wanneer het menu met standaardinstellingen wordt weergegeven, is afspelen niet meer mogelijk.

- Raak [Default] aan in het menu met standaardinstellingen om alle items, met uitzondering van de kijkbeperkingen, terug te zetten op hun oorspronkelijke instellingen.

Taalinstellingen

E08118000010

De standaardinstellingen voor de menutaal, de geluidstaal en de ondertitelingstaal kunnen als volgt worden gekozen.

1. Raak [Menu Language], [Sound Language] of [Subtitle Language] aan in het menu met standaardinstellingen. Het scherm met taalinstellingen wordt weergegeven.

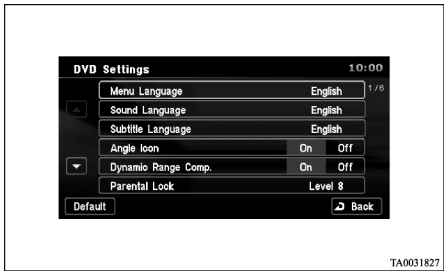

TA0031827

2. Raak een van de talen aan. De geselecteerde talen worden ingesteld.



TA0031830

OPMERKING

- Als de gewenste taal niet voorkomt in de lijst, raakt u [Others] aan. Zie “Als “Others” is geselecteerd” op pagina 107.

Als “Others” is geselecteerd

Als de taal die u wilt instellen niet wordt weergegeven bij de menutalen, geluidstalen of ondertitelingstalen, zijn er andere talen beschikbaar.

1. Raak [Others] aan op het scherm met de taalinstellingen.



TA0031830

2. Voer de gewenste taalcode in. Zie “Taalcodes” op pagina 111.

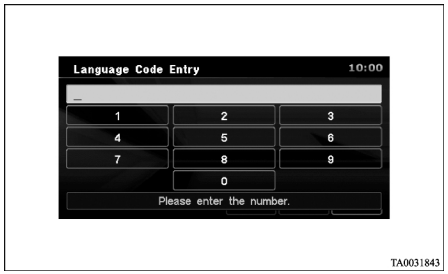

3. Raak [Enter] aan. De taal die overeenkomt met de ingevoerde taalcode wordt ingesteld.

Hoeksymbolen weergeven

E08118100011

Op het scherm voor meerdere hoeken (blz. 104) kunt u standaardinstellingen kiezen voor de weergave van hoeksymbolen tijdens het afspelen.

Raak [Angle icon] aan in het menu met standaardinstellingen. Hiermee schakelt u de weergave van hoeksymbolen in ([ON]) en uit ([OFF]).

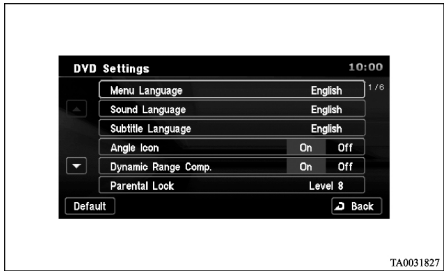

OPMERKING

- Hoeksymbolen worden alleen weergegeven voor dvd's die scènes bevatten die vanuit meerdere hoeken zijn opgenomen.

Audiocompressie

E08118200012

Deze functie (regeling van het dynamisch bereik) regelt de bandbreedte van luide en zachte geluiden met een vaste verhouding tijdens het afspelen van een dvd. Hierdoor worden zelfs de kleinste geluiden hoorbaar.

OPMERKING

- Audiocompressie-effecten kunnen alleen worden verkregen met Dolby digital-geluid.

Raak [Dynamic Range Comp.] aan in het menu met standaardinstellingen. Hiermee schakelt u de audiocompressie in ([ON]) en uit ([OFF]).

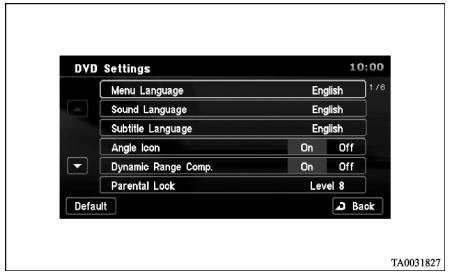

Kijkbeperkingen (kinderslot)

E08118300013

Bij sommige dvd's kunt u kijkbeperkingen instellen om het afspelen van scènes die ongeschikt zijn voor kinderen (bijvoorbeeld, seks- of geweldscènes) te beletten.

OPMERKING

- Stel een wachtwoord in wanneer u deze functie voor het eerst gebruikt. Het instellen van kijkbeperkingen is pas mogelijk na het instellen van een wachtwoord.
- Wanneer geen kijkniveau is vermeld op de doos van de dvd, kan het kijkniveau niet worden geregeld en heeft het geen zin om het niveau in te stellen.
- Het kijkniveau is opgenomen op de dvd. Kijk op de doos van de dvd.

- Bij sommige dvd's kunnen alleen scènes met kijkbeperkingen worden overgeslagen tijdens het afspelen. Raadpleeg de handleiding van de dvd voor meer informatie.
- Bij sommige dvd's is afspelen niet meer mogelijk na het wijzigen van het kijkbeperkingsniveau. Als dit probleem zich voordoet na het wijzigen van het kijkbeperkingsniveau, moet u de dvd verwijderen en een dvd zonder kijkbeperkingen plaatsen om een afspeelbaar niveau in te stellen.

Wachtwoorden en kijkbeperkingsniveaus instellen

1. Raak [Parental Lock] aan in het menu met standaardinstellingen.

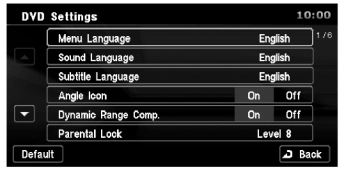

TA0031827

2. Voer een zelf gekozen wachtwoord van 4 cijfers in en raak [Enter] aan.

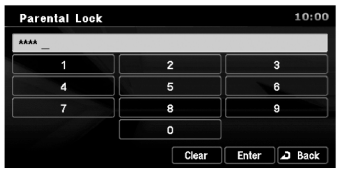

TA0031856

3. Voer het wachtwoord van 4 cijfers nogmaals in om te bevestigen en raak [Enter] aan.
4. Voer het niveau in en raak [Enter] aan.
   Het instellen van het wachtwoord en het kijkbeperkingsniveau is voltooid.

Niveau 1	Alleen dvd's voor kinderen worden afgespeeld.
Niveau 2˜7	Dvd's die bestemd zijn voor volwassenen kunnen niet worden afgespeeld. (Alleen dvd's voor kinderen en voor alle leeftijden worden afgespeeld.)
Niveau 8	Alle dvd's worden afgespeeld.

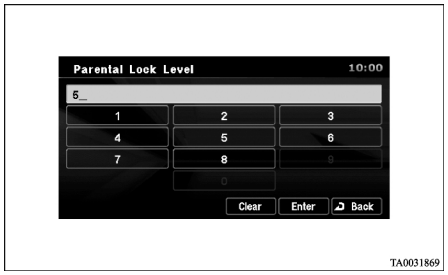

TA0031869

Het niveau wijzigen

Het ingestelde kijkbeperkingsniveau kan worden gewijzigd.

1. Raak [Parental Lock] aan in het menu met standaardinstellingen.

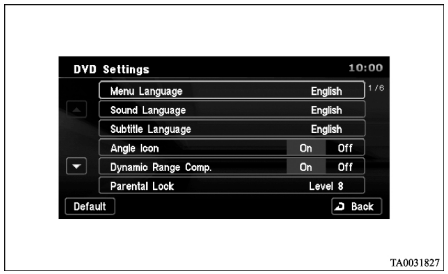

TA0031827

2. Voer het opgeslagen wachtwoord in en raak [Enter] aan.

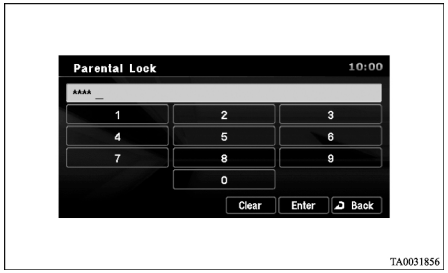

TA0031856

3. Voer het niveau in en raak [Enter] aan. De wijziging van het kijkbeperkingsniveau is voltooid.

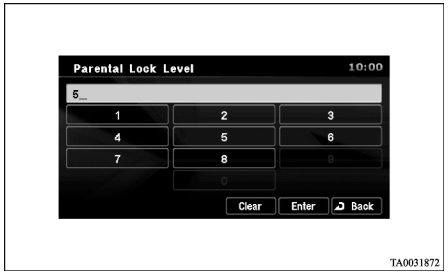

TA0031872

Het wachtwoord wijzigen

Het ingestelde wachtwoord kan worden gewijzigd.

1. Raak [Change Password] aan op het wachtwoordinvoerscherm.

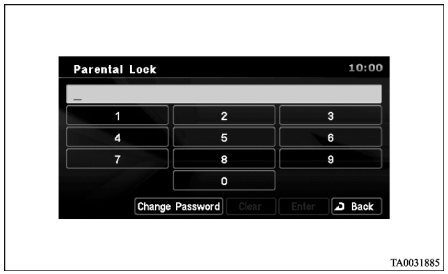

TA0031885

2. Voer het huidige wachtwoord in en raak [Enter] aan.

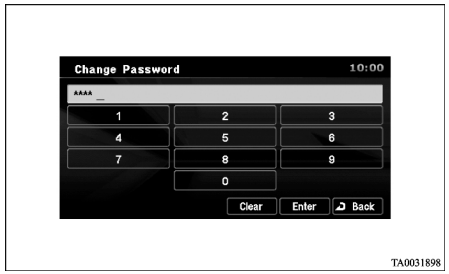

TA0031898

3. Voer het nieuwe wachtwoord in en raak [Enter] aan.

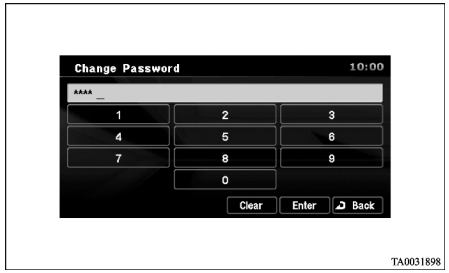

TA0031898

4. Voer het nieuwe wachtwoord nogmaals in om te bevestigen en raak [Enter] aan. De wijziging van het wachtwoord is voltooid.

Als u het wachtwoord vergeten bent

Als u het wachtwoord vergeten bent, moet u het wachtwoord wissen en opnieuw instellen.

1. Geef het wachtwoordinvoerscherm weer.

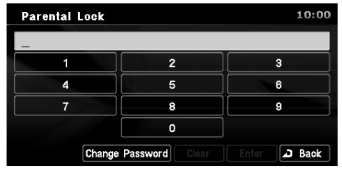

TA0031885

2. Raak [Clear] vijf keer na elkaar aan zonder tekens in te voeren. Er verschijnt een bericht en het wachtwoord wordt gewist.

Taalcodes

E08118400014

Taal	Code
Afar	6565
Abchazisch	6566
Afrikaans	6570
Amharisch	6577
Arabisch	6582
Assamees	6583
Aymara	6589
Azerbeidzjaans	6590
Basjkiers	6665
Witrussisch	6669
Bulgaars	6671
Bihari	6672
Bislama	6673
Bengaals	6678
Tibetaans	6679
Bretons	6682
Catalaans	6765
Corsicaans	6779
Tsjechisch	6783
Welsh	6789
Deens	6865
Duits	6869
Bhutani	6890
Grieks	6976
Engels	6978
Esperanto	6979
Spaans	6983
Estisch	6984
Baskisch	6985
Farsi	7065
Fins	7073
Fiji	7074
Faeröers	7079
Frans	7082
Fries	7089
Iers	7165
Schots-Gaelisch	7168
Galicisch	7176
Guarani	7178
Gujarati	7185
Hausa	7265
Hebreeuws	7269
Hindi	7273
Kroatisch	7282
Hongaars	7285
Armeens	7289
Interlingua	7365
Indonesisch	7368
Interlingue	7369
Inupiak	7375
IJslands	7383
Italiaans	7384
Japans	7465
Javaans	7487
Georgisch	7565
Kazachs	7575
Groenlands	7576
Cambodjaans	7577
Kannada	7578
Koreaans	7579
Kasjmiri	7583

Taal	Code
Koerdisch	7585
Kirgizisch	7589
Latijn	7665
Lingala	7678
Laotiaans	7679
Litouws	7684
Lets	7686
Malagasi	7771
Maori	7773
Macedonisch	7775
Malayalam	7776
Mongools	7778
Moldavisch	7779
Marathi	7782
Maleisisch	7783
Maltees	7784
Birmaans	7789
Nauru	7865
Nepalees	7869
Nederlands	7876
Noors	7879
Occitaans	7967
Oromo	7977
Oriya	7982
Punjabi	8065

Taal	Code
Pools	8076
Pashto	8083
Portugees	8084
Quechua	8185
Retoromaans	8277
Kirundi	8278
Roemeens	8279
Russisch	8285
Kinyarwanda	8287
Sanskriet	8365
Sindhi	8368
Sangro	8371
Servokroatisch	8372
Sinhalees	8373
Slowaaks	8375
Sloveens	8376
Samisch	8377
Shona	8378
Somalisch	8379
Albanees	8381
Servisch	8382
Siswati	8383
Sesotho	8384
Soedanees	8385
Zweeds	8386

Taal	Code
Swahili	8387
Tamil	8465
Telugu	8469
Tadzjieks	8471
Thais	8472
Tigrinya	8473
Turkmeens	8475
Tagalog	8476
Setswana	8478
Tonga	8479
Turks	8482
Tsonga	8483
Tataars	8484
Twi	8487
Oekraïens	8575
Urdu	8582
Oezbeeks	8590
Vietnamees	8673
Volapuk	8679
Wolof	8779
Xhosa	8872
Jiddisch	8973
Yoruba	8979
Chinees	9072
Zoeloe	9085

AUX/video-entertainmentsysteem/ achteruitrijcamera

E08118500015

AUX

E08118600090

Door uw videoapparatuur aan te sluiten op de hulpvideoaansluiting (RCA) kunt u zelf opgenomen beelden afspelen op het MMCS.

OPMERKING

- Er wordt geen beeld weergegeven als het voertuig in beweging is.
- Op sommige modellen is geen externe ingangsaansluiting beschikbaar.

Apparatuur aansluiten op de hulpvideoaansluiting (RCA)

Sluit het videoapparaat aan op de hulpvideoaansluiting (RCA) met een in de handel verkrijgbare videokabel.

Overschakelen naar de hulpvideoaansluiting (RCA)

Schakel over naar de hulpvideoaansluiting (RCA) om de video van het aangesloten apparaat weer te geven.

1. Druk op de toets [MODE].
2. Raak [AUX] aan.

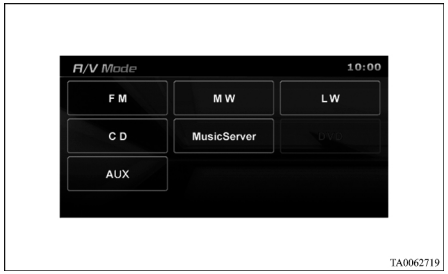

De video van het apparaat dat is aangesloten op de hulpvideoaansluiting (RCA) wordt weergegeven.

OPMERKING

- Als geen apparaat is aangesloten op de hulpvideoaansluiting (RCA), wordt [AUX] niet weergegeven.

*Video-entertainmentsysteem**

E08118700017

Als het optionele video-entertainmentsysteem van de fabrikant is geïnstalleerd, kunnen media van het video-entertainmentsysteem worden afgespeeld met dit toestel.

OPMERKING

- Tijdens het rijden kunnen geen dvd- of andere beelden worden afgespeeld op de monitor voorin.
- Deze bediening is niet mogelijk als geen video-entertainmentsysteem is aangesloten.
- Dit toestel kan het afgespeelde audioscherm weergeven via het video-entertainmentsysteem en kan worden bediend met een speciale afstandsbediening.
- Raadpleeg de handleiding van het video-entertainmentsysteem voor meer informatie.

Overschakelen naar het display achterin

Media in het video-entertainmentsysteem kunnen worden afgespeeld met dit toestel.

1. Druk op de toets [MODE].
2. Raak [Rear Display] aan. Het momenteel afgespeelde beeld wordt weergegeven via het video-entertainmentsysteem.



OPMERKING

- Wanneer andere media dan video worden afgespeeld op het video-entertainmentsysteem, wordt alleen het geluid weergegeven door de luidsprekers.

Bediening
Media die worden afgespeeld met het video-entertainmentsysteem kunnen worden bediend met dit toestel. Tracks en hoofdstukken kunnen worden gekozen door de knoppen onderaan het scherm aan te raken.



TA0031928

OPMERKING
- AUX-bedieningsfuncties kunnen niet worden uitgevoerd.
- Bedieningsfuncties als snel vooruitspoelen en terugspoelen kunnen niet worden uitgevoerd door deze knoppen ingedrukt te houden.
- Raadpleeg de gebruikershandleiding van het video-entertainmentsysteem voor gedetailleerde bedieningsinstructies en de media die kunnen worden gebruikt.

Achteruitrijcamera

E08118800018

De optionele achteruitrijcamera van de fabrikant geeft beelden van de achterkant van het voertuig weer bij het achteruitrijden. Dit voorkomt zogenaamde dode hoeken bij het uitvoeren van achteruitrijmanoeuvres.

OPMERKING
- Lees de afzonderlijke gebruikershandleiding voor meer informatie over de positie van de achteruitrijcamera en het gebied dat het achteruitrijcamera-display bestrijkt.

Achteruitrijcamera-display
- Wanneer het contactslot op ON wordt gezet en in achteruit wordt geschakeld, verschijnt de achterkant van het voertuig automatisch in beeld.
- Als de keuzehendel in een andere stand dan achteruit wordt gezet, verschijnt opnieuw het oorspronkelijke beeld.
- Het gebied dat kan worden weergegeven op het scherm is begrensd. Kijk bij het achteruitrijden daarom ook zelf achterom en gebruik het achteruitrijscherm enkel als bijkomende hulp.
- De achteruitrijcamera maakt gebruik van een speciale lens, met als gevolg dat de afstand die wordt weergegeven op het scherm verschilt van de werkelijke afstand.
- Bij het achteruitrijden waarschuwt een zoemer u dat de keuzehendel in achteruit staat. Hij waarschuwt niet voor de aanwezigheid van hindernissen.
- In de volgende gevallen kan het scherm slecht zichtbaar zijn, maar dit is normaal.
  - Donkere plaatsen ('s nachts)
  - Als er zonlicht of licht van koplampen rechtstreeks op de cameralens valt
    Als felle lichtvlekken worden gereflecteerd op het scherm, kan vlekvorming optreden in het beeld van de CCD-camera.
    Bij vlekvorming is een verticaal spoor zichtbaar wanneer een felle lichtvlek (bijvoorbeeld, de zon die reflecteert op de bumper) wordt weergegeven op het scherm.
- Als het glas voor de cameralens vuil is, kunnen hindernissen niet goed worden weergegeven. Veeg waterdruppels, sneeuw, modder, enz. voorzichtig van de lens en pas hierbij op dat u geen krassen maakt op het glas.

Informatie

E08118900019

Agenda

E08119000017

Deze functie geeft een agenda weer. Hierop kunt u speciale dagen en verjaardagen bekijken en instellen.

Druk op de toets [INFO] en raak [Calendar] aan.



TA0030208

OPMERKING

- De datum van vandaag wordt in het geel weergegeven.
- Raak de datum op de agenda rechtstreeks aan om een speciale dag in te stellen. Zie “Speciale dagen instellen” op pagina 115.
- Het pictogram van de speciale dag verschijnt links van de datum, het verjaardagspictogram wordt rechts van de datum weergegeven.
- Raak [◀] aan bij [Year] om het vorige jaar van de agenda weer te geven, of raak [▶] aan om het volgende jaar van de agenda weer te geven; raak [◀] aan bij [Month] om de vorige maand van de agenda weer te geven, of raak [▶] aan om de volgende maand van de agenda weer te geven.
- Raak [Anniversary] aan om een verjaardag in te stellen. Zie “Verjaardagen instellen” op pagina 117.
- Ingestelde speciale dagen worden automatisch verwijderd drie dagen na het verstrijken van de speciale dag.

Speciale dagen instellen

E08119100018

Hierna wordt beschreven hoe u een nieuwe speciale dag instelt. Maximaal 200 speciale dagen kunnen worden ingesteld.

1. Raak de datum aan die u wilt instellen.



TA0030208

OPMERKING

- Raak een datum aan die reeds is ingesteld als speciale dag om hem te bewerken. Zie “Speciale dagen bewerken” op pagina 116.
- Data die reeds voorbij zijn, vandaag inbegrepen, kunnen niet worden ingesteld als speciale dagen.

2. Raak [Icon] aan.

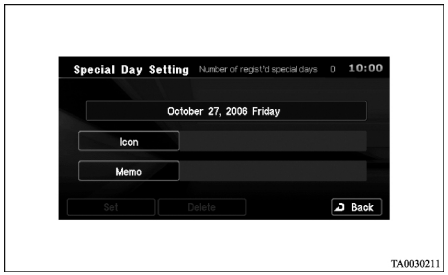

TA0030211

3. Raak een van de pictogrammen aan.

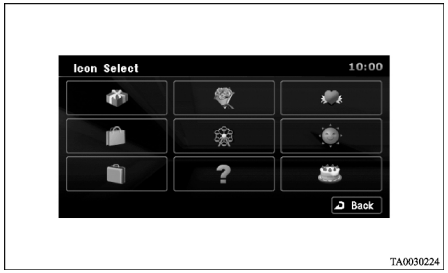

TA0030224

4. Raak [Memo] aan.

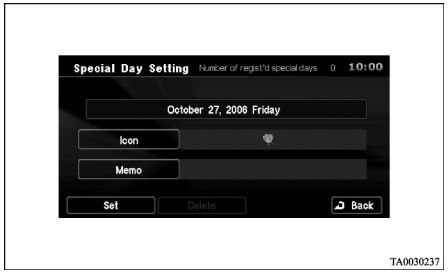

TA0030237

5. Voer een korte beschrijving van de speciale dag in en raak [Set] aan. Zie “Tekst invoeren” op pagina 18.

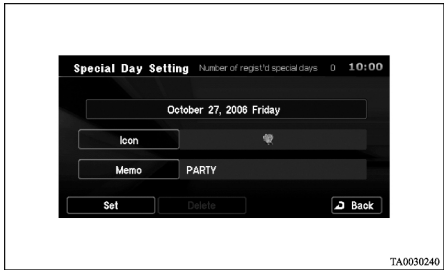

TA0030240

OPMERKING
- Maximaal 30 tekens kunnen worden ingevoerd voor één memo.

6. Raak [Set] aan. De instelling van de speciale dag is voltooid.

Speciale dagen bewerken

E08119200019

U kunt een ingestelde speciale dag bewerken.

1. Raak de datum aan die u wilt bewerken.

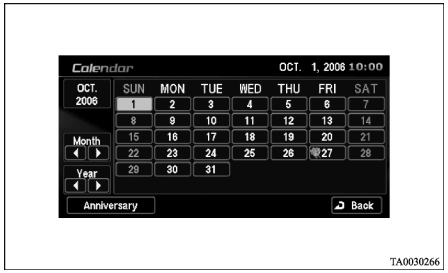

TA0030266

2. Raak [Icon] of [Memo] aan om de instelling te bewerken. Daarna is de procedure dezelfde als vanaf stap 2 van “Speciale dagen instellen” op pagina 115.

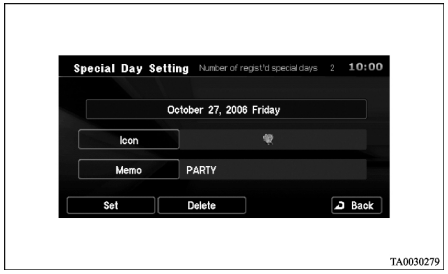

TA0030279

Speciale dagen verwijderen

E08119300010

U kunt een ingestelde speciale dag verwijderen.

1. Raak de speciale dag aan die u wilt verwijderen.

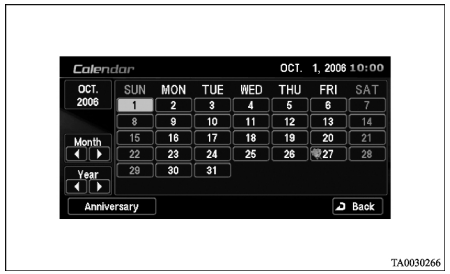

TA0030266

2. Raak [Delete] aan.

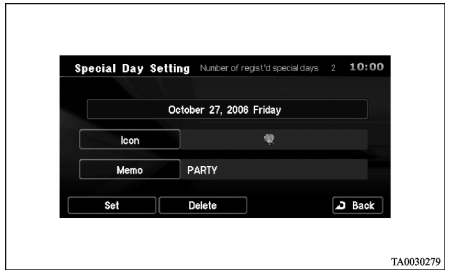

TA0030279

3. Raak [Yes] aan. De verwijdering van de speciale dag is voltooid.

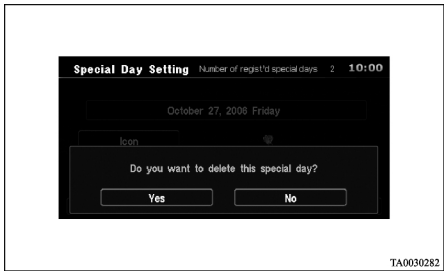

TA0030282

Verjaardagen instellen

E08119400011

Hierna wordt beschreven hoe u een nieuwe verjaardag instelt. Maximaal 20 verjaardagen kunnen worden ingesteld.

1. Raak [Anniversary] aan.

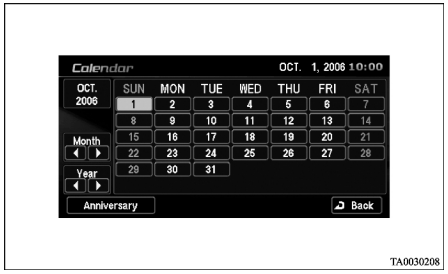

TA0030208

2. Raak [New Event] aan.

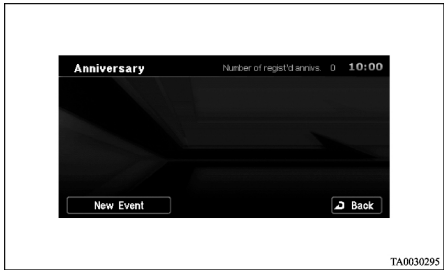

TA0030295

OPMERKING

- U kunt meerdere verjaardagen instellen op dezelfde dag.
- Als u meerdere verjaardagen instelt op dezelfde dag, krijgt de eerst ingestelde verjaardag voorrang en verschijnt het betreffende pictogram.

3. Raak [Icon] aan.



TA0030309

4. Raak een van de pictogrammen aan.

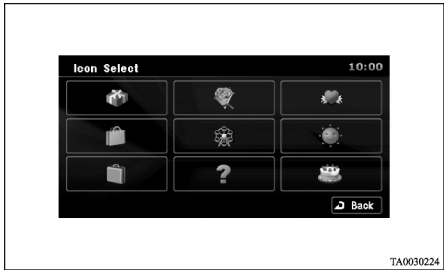

TA0030224

5. Raak [Date] aan.



TA0030312

6. Raak [▲] of [▼] aan om de maand of dag in te stellen.

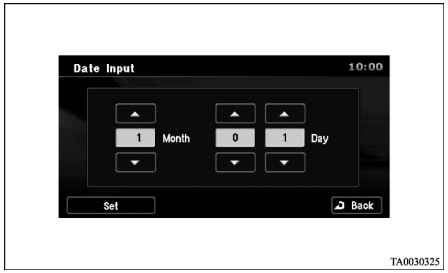

TA0030325

7. Raak [Set] aan.
8. Raak [Memo] aan.

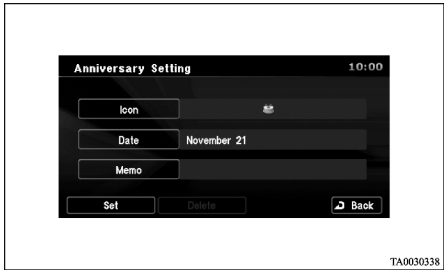

TA0030338

9. Voer een korte beschrijving van de verjaardag in en raak [Set] aan. Zie “Tekst invoeren” op pagina 18.

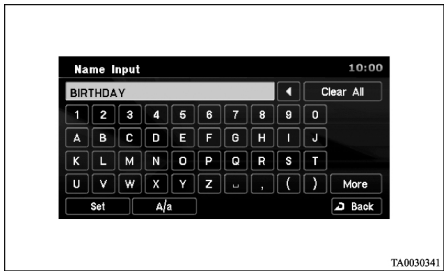

TA0030341

OPMERKING

- Maximaal 30 tekens kunnen worden ingevoerd voor één memo.

10. Raak [Set] aan. De instelling van de verjaardag is voltooid.

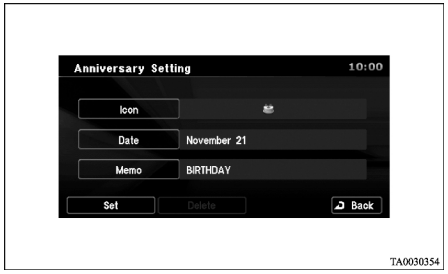

TA0030354

Verjaardagen bewerken

E08119500012

U kunt een ingestelde verjaardag bewerken.

1. Raak [Anniversary] aan. De lijst met verjaardagen wordt weergegeven.

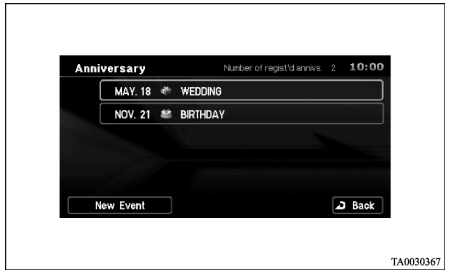

TA0030367

2. Raak de verjaardag aan die u wilt bewerken.

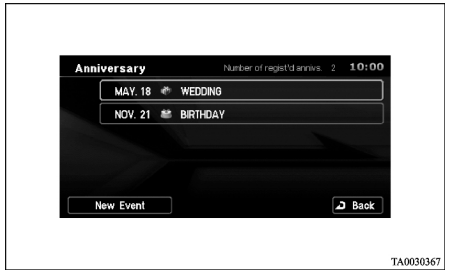

TA0030367

Het scherm voor het instellen van verjaardagen wordt weergegeven. Daarna is de proce-

dure dezelfde als vanaf stap 3 van “Verjaardagen instellen” op pagina 117.

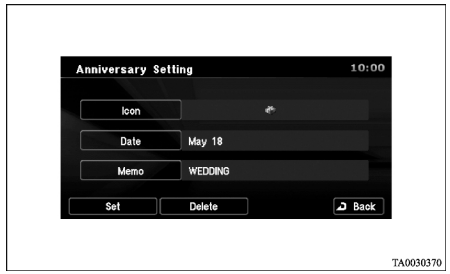

TA0030370

Verjaardagen verwijderen

E08119600013

U kunt een ingestelde verjaardag verwijderen.

1. Raak [Anniversary] aan. De lijst met verjaardagen wordt weergegeven.
2. Raak de verjaardag aan die u wilt verwijderen. Het scherm voor het instellen van verjaardagen wordt weergegeven.

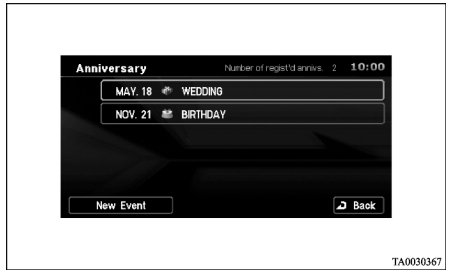

TA0030367

3. Raak [Delete] aan.

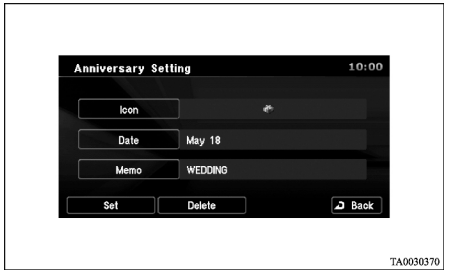

TA0030370

4. Raak [Yes] aan. De verwijdering van de verjaardag is voltooid.



TA0030383

Trip (behalve PAJERO)

E08119700014

Rij-informatie kan worden bekeken of ingesteld.

Druk op de toets [INFO] en raak [Trip] aan.



TA0035896

Het Trip-scherm wordt weergegeven.

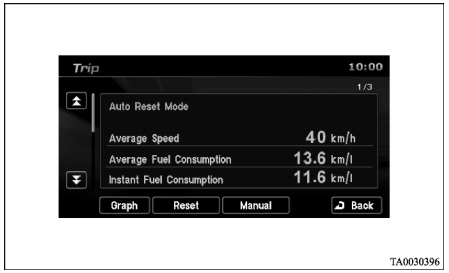

TA0030396

Terugstelmodus

E08119800015

Informatie over de gemiddelde snelheid, het gemiddelde brandstofverbruik en het huidige brandstofverbruik kan worden bekeken op Trip-scherm 1/3. Er zijn twee terugstelmodi: met “Auto Reset Mode” worden de gemiddelde snelheid en het gemiddelde brandstofverbruik automatisch teruggesteld; met “Manual Reset Mode” kan de informatie worden teruggesteld wanneer gewenst.

OPMERKING

- Als het contactslot langer dan vier uur op OFF staat in de “Auto Reset Mode”, worden de gemiddelde snelheid en het gemiddelde brandstofverbruik automatisch teruggesteld.

De terugstelmodus wijzigen

1. Geef Trip-scherm 1/3 weer.
2. Raak [Manual] aan.

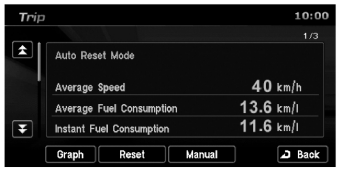

TA0030396

De terugstelmodus wordt gewijzigd van “Auto Reset Mode” in “Manual Reset Mode”.

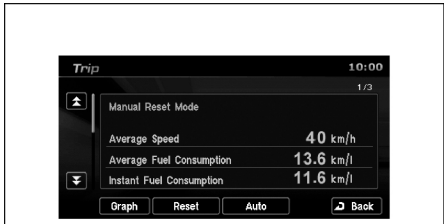

TA0030400

OPMERKING

- Raak [Auto] aan om opnieuw de “Auto Reset Mode” in te stellen.
- In de “Manual Reset Mode” kunnen de gemiddelde snelheid en het gemiddelde brandstofverbruik worden teruggesteld door [Reset] aan te raken.
- Wanneer u [Graph] aanraakt, worden de gemiddelde snelheid en het gemiddelde brandstofverbruik weergegeven in een grafiek met intervallen van vijf minuten.



TA0030413

Rijafstand en rijtijd

E08119900016

De afstand tot de tank leeg is, de afgelegde afstand na het bijtanken en de rijtijd kunnen worden bekeken op Trip-scherm 2/3.



TA0030426

Afstand tot leeg

De afstand tot de tank leeg is wordt gemeten en weergegeven op basis van de resterende hoeveelheid brandstof in de tank en het recente gemiddelde brandstofverbruik.
De afstand wordt teruggesteld wanneer het contactslot van ON op OFF wordt gezet.

Afstand afgelegd na bijtanken
De afstand die is afgelegd na het bijtanken wordt automatisch weergegeven. De afstand wordt teruggesteld bij het tanken.
Raak [Refuel] aan om de afgelegde afstand na het bijtanken terug te stellen.

Rijtijd
De tijd vanaf het inschakelen van het contactslot tot het uitschakelen ervan wordt gemeten.
De tijd wordt teruggesteld wanneer het contactslot van OFF op ON wordt gezet.

Rondetijd

E08120000017

De tijd, de afstand, de snelheid, het brandstofverbruik, enz. voor Lap Time (rondetijd) kunnen worden gemeten en weergegeven op Trip-scherm 3/3.

1. Geef Trip-scherm 3/3 weer.
2. Raak [Start] aan.

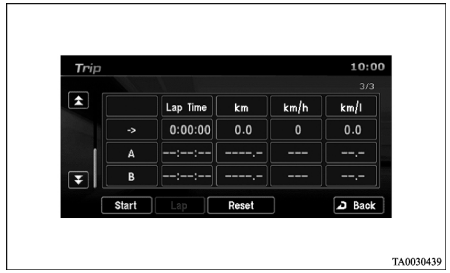

TA0030439

De meting begint. Op dit moment wordt er geen informatie weergegeven omdat de voertuigsnelheid en het brandstofverbruik worden berekend.

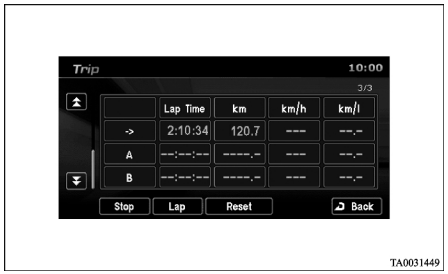

TA0031449

3. Raak [Lap] aan. De huidige meetresultaten worden weergegeven in “A”.

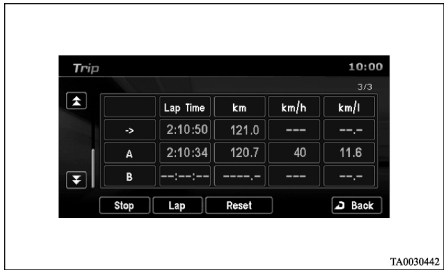

TA0030442

OPMERKING
- Wanneer u [Lap] opnieuw aanraakt, worden de meetresultaten in “A” overgebracht naar “B”.

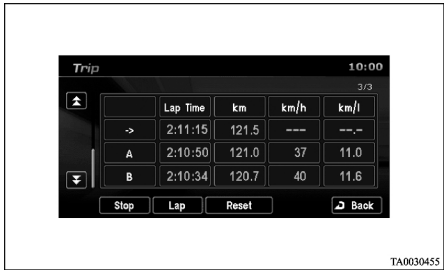

TA0030455

4. Raak [Stop] aan. De berekening wordt geannuleerd en de meetresultaten worden weergegeven in de totaalweergave (A).

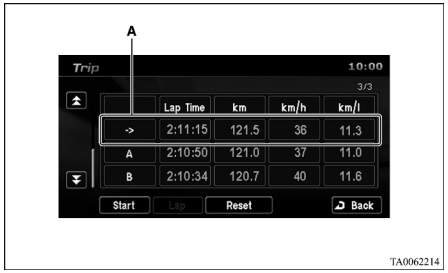

TA0062214

OPMERKING
- Raak [Start] aan om de meting voort te zetten.
- Als het contactslot op OFF wordt gezet tijdens het meten, wordt de meting geannuleerd. De meting wordt opnieuw gestart wanneer het contactslot op ON wordt gezet.

5. Raak [Reset] aan.
6. Raak [Yes] aan.



TA0030468

Alle meetresultaten worden teruggesteld.

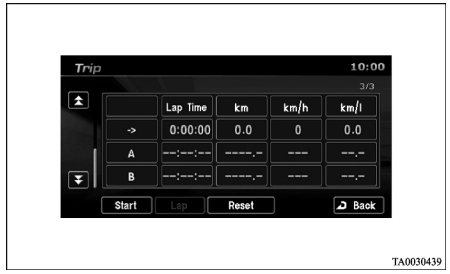

TA0030439

OPMERKING

- Als tijdens het meten van de rondetijd de tijd oploopt tot meer dan 20 uur of de afstand oploopt tot meer dan 2000 km, verschijnt het bericht “The lap time range was exceeded. All values will be reset.” en worden de waarden teruggesteld.

Omgeving (behalve PAJERO)

E08120100018

De buitentemperatuur, de hoogte* en de luchtdruk* kunnen gecontroleerd worden.

Druk op de toets [INFO] en raak daarna [Environment] aan.

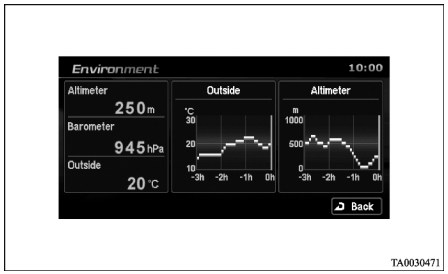

TA0030471

OPMERKING

- De informatie over de hoogte en de luchtdruk wordt bij bepaalde uitvoeringen niet weergegeven.
- Er verschijnt een grafiek die de gemiddelde waarde weergeeft met intervallen van vijf minuten.
- Het vriessymbool wordt weergegeven als er gevaar is voor ijzelvorming op de weg.



TA0030484

- De eenheid kan worden ingesteld op “m” of “ft”. Zie “Eenheid” onder “Instellingen” op pagina 132.

Airconditioning (behalve PAJERO)

E08120200019

De status van de airconditioning kan worden bekeken.

Druk op de toets [INFO] en raak daarna [Air Conditioner] aan.

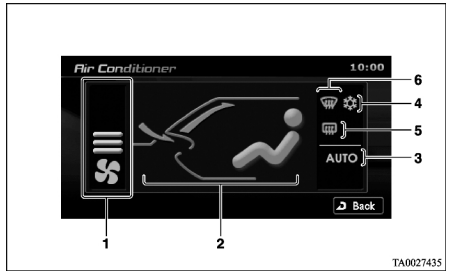

1- Aanduiding aanjagersnelheid
2- Aanduiding van luchtverversing/stand luchtstroomknop
3- Aanduiding AUTO-functie
4- Aanduiding airconditioning
5- Aanduiding achterruitontwaseming
6- Aanduiding voorruitontwaseming

OPMERKING
- U kunt het metrische of het Amerikaanse maatstelsel kiezen voor de eenheden. Zie “Eenheid” onder “Instellingen” op pagina 132.
- Wanneer A/C-onderbreking is ingeschakeld, wordt in de bronbalk aangegeven wanneer de airconditioning of de vochtigheidsregeling in werking treedt tijdens de weergave van het navigatiescherm, enz. Zie “A/C-onderbreking” op pagina 134.

Mobiele telefoon*

E08120300094

U kunt telefoonoproepen tot stand brengen en ontvangen.

For details, refer to “Mobile Phone” op pagina 153.

Telefoonoproepen tot stand brengen

1. Druk op [INFO] en raak daarna [Mobile Phone] aan.

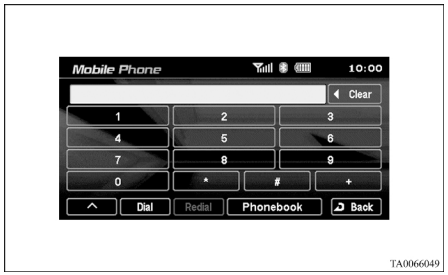

2. Voer het telefoonnummer in.

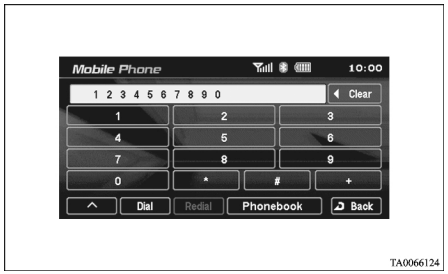

OPMERKING
- Raak [Redial] aan om het voordien ingevoerde nummer opnieuw te kiezen.
- Raak [Clear] aan om letter per letter te wissen.
- It is possible to make phone calls from either the phone book or the navigation screen. (p. 153)

3. Raak [Dial] aan. De verbinding wordt tot stand gebracht. Wanneer de telefoon is verbonden, wordt het in-gesprekscherm weergegeven.

Telefoonoproepen ontvangen

1. Wanneer het scherm met de inkomende oproep wordt weergegeven, drukt u op de toets [OFF HOOK].

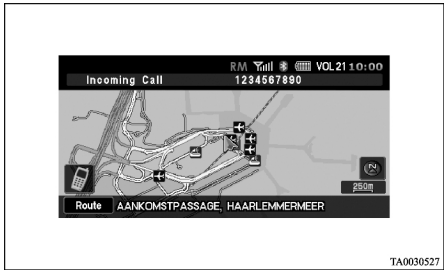

The On phone screen is displayed.

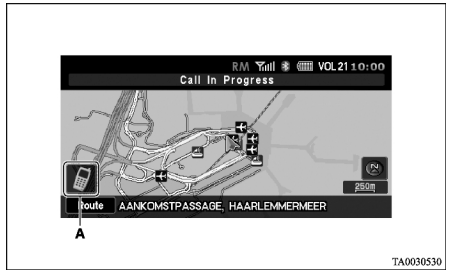

OPMERKING

- Als de A/V- of A/C-bronbalk wordt weergegeven, wordt de weergave onderbroken.
- Als het huidige locatiescherm wordt weergegeven, kunt u de telefoonbronbalk weergeven door het telefoonpictogram (A) aan te raken.
- Het scherm wordt niet weergegeven in de modus "Turn List" of "Arrow Guide" of wanneer een kruisinginformatiekaart wordt weergegeven.
- Bij sommige modellen van mobiele telefoons kan de Bluetooth® -verbinding worden verbroken wanneer een oproep wordt ontvangen op de mobiele telefoon.

2. Druk op de toets [ON HOOK]. De verbinding wordt verbroken.

Tijdens het afspelen van A/V-bronnen

Als een telefoonoproep wordt ontvangen tijdens het afspelen van A/V-bronnen, wordt de weergave onderbroken door de telefoonbronbalk en wordt het geluid van de telefoon weergegeven.



OPMERKING

- Het geluid van de A/V-bron wordt uitgeschakeld. Het afspelen van de A/V-bron wordt niet gestopt.

Andere info

E08120400011

U kunt systeeminformatie en informatie over de huidige locatie bekijken.

Helpinfo

E08120500096

U kunt systeeminformatie over dit navigatiesysteem bekijken.

Druk op de toets [INFO] en raak [Support Info] aan. Het scherm met hulpinfo wordt weergegeven.

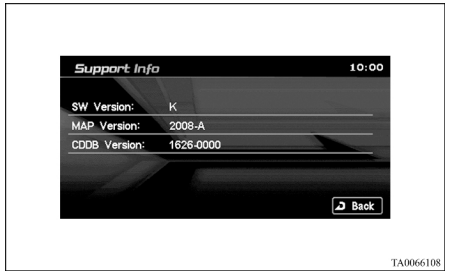

SW Version:	Hier wordt de softwareversie van het systeem weergegeven.
MAP Version:	Hier wordt de versie van de kaartgegevens weergegeven.
CDDB Version:	Hier wordt de databaseversie van de titelinformatie weergegeven.

Versie bijwerken

- Om de versie van de kaartgegevens bij te werken, plaatst u de dvd met de kaartgegevens in het toestel. Er verschijnt een scherm met de vraag of de gegevens automatisch moeten worden bijgewerkt.
- Plaats de dvd voor het bijwerken van de versie en volg de instructies op het scherm.
- Raadpleeg de handleiding van de (los verkochte) dvd met kaartgegevens voor de bedieningsprocedure. Neem contact op met een officiële MITSUBISHI-onderhoudsdienst voor meer informatie.

Positie van het voertuig

E08120600013

U kunt de naam van de huidige locatie, de breedte- en lengtegraad en het aantal ontvangen GPS-satellieten bekijken.

Druk op de toets [INFO] en raak [Vehicle Position] aan.

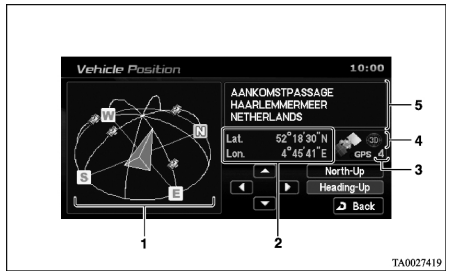

Het voertuigscherm wordt weergegeven.

1- Overzicht van GPS-satellietposities
   Hier worden de rijrichting van het voertuig en de posities van de GPS-satellietontvangers weergegeven.
2- Lengte- en breedtegraad van huidige locatie
3- Aantal ontvangen GPS-satellieten
4- Meetstatus van GPS-positie

	Weergegeven wanneer geldige signalen kunnen worden ontvangen van 4 of meer GPS-satellieten. (De positie wordt berekend in 3D: breedtegraad, lengtegraad en hoogte.)
	Weergegeven wanneer geldige signalen kunnen worden ontvangen van 3 of minder GPS-satellieten. (De positie wordt berekend in 2D: breedtegraad en lengtegraad.)
Geen pictogram:	Van geen enkele GPS-satelliet kunnen geldige signalen worden ontvangen en de positie kan niet worden berekend.

5- Naam van huidige locatie

OPMERKING

- Raak [North-Up] aan om het noorden bovenaan de kaart weer te geven.
- Raak [Heading-Up] aan om de rijrichting van het voertuig bovenaan de kaart weer te geven.
- Raak [▲], [▶], [▼] en [◀] aan om de luchtkaarten te bekijken door de hoek te draaien of te wijzigen.

Instellingen

E08120700014

Het scherm aanpassen

E08120800015

De scherminstellingen kunnen worden aangepast.

Display uit

E08120900016

Hiermee wordt het monitordisplay uitgeschakeld.

Druk op de toets [SET] en raak [Display Off] aan.

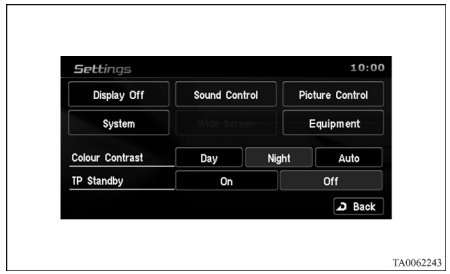

TA0062243

Het monitordisplay wordt uitgeschakeld.



TA0030572

OPMERKING

- Raak het scherm aan of druk op een willekeurige toets om het display weer in te schakelen.

TP standby

E08125400016

De verkeersinformatie-standbymodus kan in- en uitgeschakeld worden.

Beeldregeling

E08121000014

De instellingen van de beeldkwaliteit kunnen worden aangepast.

1. Druk op de toets [SET] en raak [Picture Control] aan.

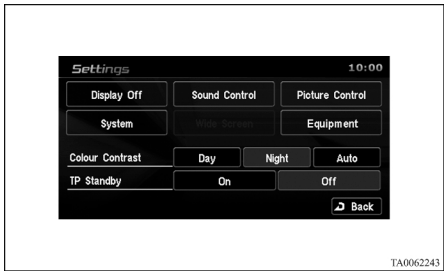

TA0062243

2. Raak [-] of [+] aan om “Brightness” (helderheid), “Contrast” of “Black Level” (zwartniveau) aan te passen.

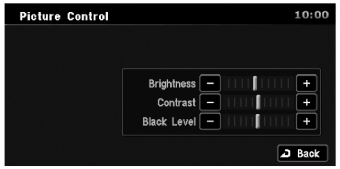

TA0030585

OPMERKING

- De helderheid kan afzonderlijk worden aangepast met de koplampen aan en uit.
- Als u de beeldkwaliteit aanpast terwijl een dvd-beeld wordt weergegeven, kunt u ook de “Tint” en “Colour Intensity” (kleurintensiteit) aanpassen.

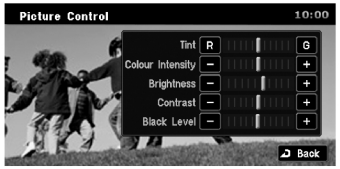

TA0030598

- De tint kan niet worden aangepast tijdens de weergave van PAL-beelden.

3. Raak [Back] aan. De instelling van de beeldkwaliteit is voltooid.

Breed scherm

E08121100015

U kunt omschakelen tussen breed scherm en een andere weergave van het DVD-beeld, enz.

1. Druk op de toets [SET] en raak [Wide Screen] aan.

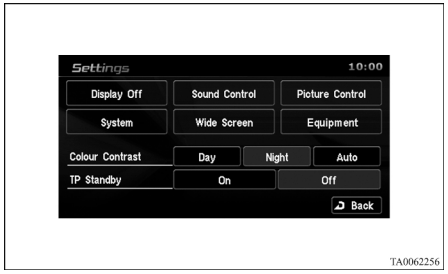

TA0062256

2. Raak een van de volgende knoppen aan.

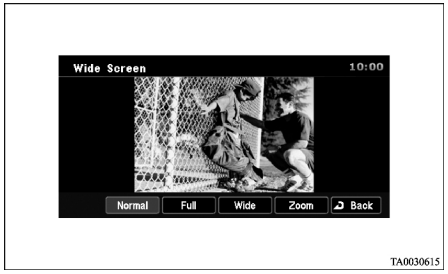

TA0030615

[Normal]	Het scherm wordt weergegeven met de normale beeldverhouding 4:3.
[Full]	Het display wordt links en rechts gelijkmatig gerekt in de breedbeeldmodus.
[Wide]	Alleen de linker- en de rechterkant van het beeld worden gerekt; het midden blijft hetzelfde als in de breedbeeldmodus.
[Zoom]	Het beeld wordt vergroot met de beeldverhouding 4:3. (De boven- en onderkant vallen buiten het beeld.)

3. Raak [Back] aan. De omschakeling van het brede scherm is voltooid.

Klankkleurregeling (PAJERO)

E08121200016

Als het Premium Sound System niet is geïnstalleerd

E08121300017

1. Druk op de toets [SET] en raak [Sound Control] aan.

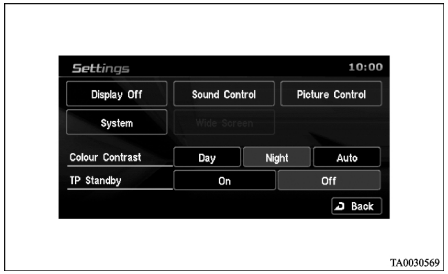

TA0030569

2. Raak elk item aan om de klankkleur in te stellen.



TA0030628

OPMERKING

- Raak “Speed Compensated Volume & EQ on” aan om de snelheidsafhankelijke volume- en EQ-regeling in en uit te schakelen.

3. Raak [Back] aan. De instelling van de klankkleur is voltooid.

Als het Premium Sound System is geïnstalleerd

E08121400018

Druk op de toets [SET] en raak [Sound Control] aan.

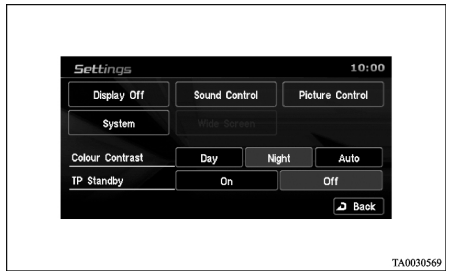

TA0030569

Het menuscherm voor klankkleurregeling wordt weergegeven.

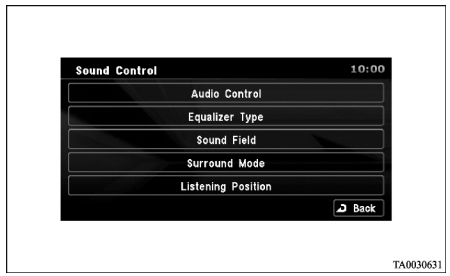

TA0030631

Geluidsregeling

1. Raak [Audio Control] aan op het menuscherm voor klankkleurregeling.
2. Raak elk item aan om de klankkleur te regelen.



TA0030644

OPMERKING

- Raak “Speed Compensated Volume & EQ on” aan om de snelheidsafhankelijke volume- en EQ-regeling in en uit te schakelen.

3. Raak [Back] aan. De instelling van de klankkleur is voltooid.

Equalizertype

Het equalizertype kan worden gekozen.

OPMERKING

- Het type kan niet worden gekozen als [CINEMA] is geselecteerd bij [Sound Field].

1. Raak [Equalizer Type] aan op het menuscherm voor klankkleurregeling.
2. Raak een van de equalizertypen aan.

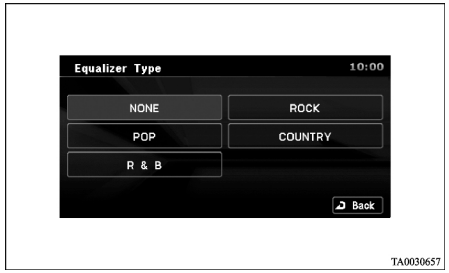

TA0030657

[NONE]	Goede klank voor alle soorten muziek (vooral voor jazz en klassiek).
[POP]	Strakke bassen en hoogfrequent geluid
[ROCK]	Geschikt voor hardrock en heavy metal met krachtige drums, gitaren en zang.
[R&B]	Duidelijke bassen en sterk gedefinieerde zang
[COUNTRY]	De hoofdzang wordt benadrukt

3. Raak [Back] aan. De instelling van de klankkleur is voltooid.

Geluidsveld

Het geluidsveld kan worden gekozen.

1. Raak [Sound Filed] aan op het menuscherm voor klankkleurregeling.
2. Raak een van de geluidsvelden aan.

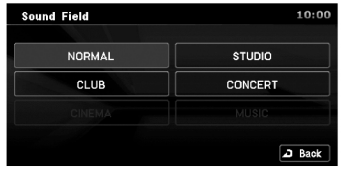

TA0030660

[NORMAL]	Optimale instelling voor accurate zang en realistische instrumenten.
[STUDIO]	Plaatst de luisteraar in de controlekamer van een opnamestudio, met een helder en accuraat naar voren geplaatst geluidsbeeld.
[CLUB]	Plaatst de luisteraar midden in een dance- of jazzclub, waarbij het geluid uit alle richtingen komt.
[CONCERT]	CONCERT maakt gebruik van de geluidsreflecties in de digitale signaalprocessor en geeft de luisteraar de indruk dat hij zich in een concertzaal bevindt.

OPMERKING
- [CINEMA] en [MUSIC] kunnen niet worden gekozen wanneer [STEREO] is geselecteerd bij [Surround Mode].

3. Raak [Back] aan. De instelling van de klankkleur is voltooid.

Surround-functie
De surround-functie kan worden gekozen.
1. Raak [Surround Mode] aan op het menuscherm voor klankkleurregeling.
2. Raak een van de surround-functies aan.



TA0030673

OPMERKING
- [5.1ch Surround]
  Deze instelling is alleen mogelijk voor schijven die zijn opgenomen in 5.1ch-kanaals surround.
- [DOLBY PRO LOGIC II]
  Deze instelling is niet mogelijk voor schijven die zijn opgenomen in 5.1ch-kanaals surround.

3. Raak [Back] aan. De instelling van de klankkleur is voltooid.

Luisterpositie
De luisterpositie kan worden gekozen.

OPMERKING
- De luisterpositie kan niet worden gekozen als [STEREO] is geselecteerd bij [Surround Mode].

1. Raak [Listening Position] aan op het menuscherm voor klankkleurregeling.
2. Raak een van de luisterposities aan.

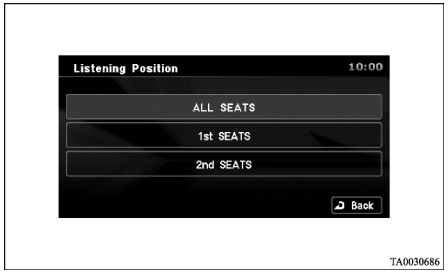

TA0030686

3. Raak [Back] aan. De instelling van de klankkleur is voltooid.

Sound Control (OUTLANDER, LANCER, etc.)

E08121200032

Als het Premium Sound System niet is geïnstalleerd

E08121300020

1. Druk op de toets [SET] en raak [Sound Control] aan.

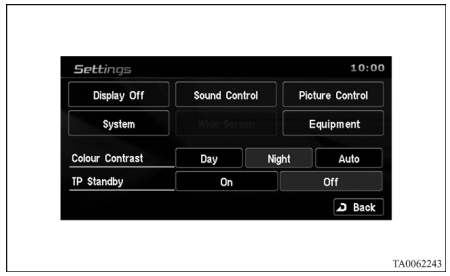

TA0062243

Als het Premium Sound System is geïnstalleerd

E08121400021

Druk op de toets [SET] en raak [Sound Control] aan.

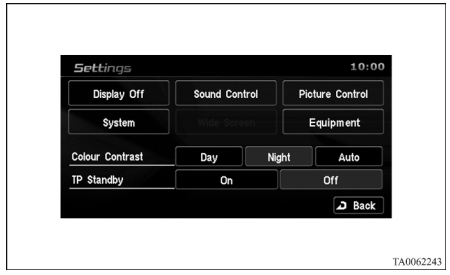

TA0062243

Het menuscherm voor klankkleurregeling wordt weergegeven.

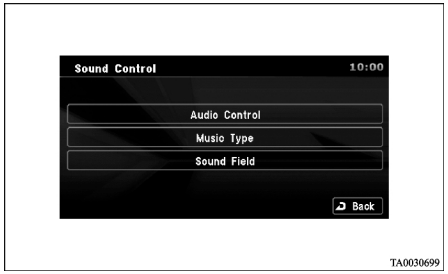

TA0030699

Geluidsregeling

1. Raak [Audio Control] aan op het menuscherm voor klankkleurregeling.
2. Raak elk item aan om de klankkleur te regelen.

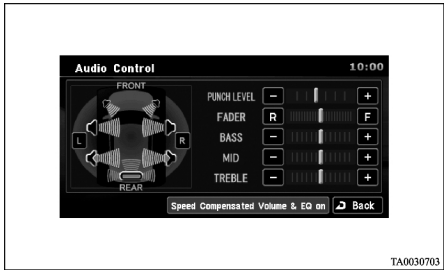

TA0030703

OPMERKING

- Raak "Speed Compensated Volume & EQ on" aan om de snelheidsafhankelijke volume- en EQ-regeling in en uit te schakelen.

3. Raak [Back] aan. De instelling van de klankkleur is voltooid.

Muziektype

Het muziektype kan worden gekozen.

1. Raak [Music Type] aan op het menuscherm voor klankkleurregeling.
2. Raak een van de muziektypen aan.

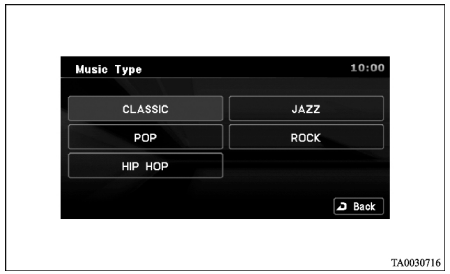

TA0030716

[NORMAL]	Goede klank voor alle soorten muziek.
[POP]	Strakke bassen en hoogfrequent geluid
[ROCK]	Geschikt voor hardrock en heavy metal met krachtige drums, gitaren en zang.
[HIP-HOP]	Diepe bassen en sterk gedefinieerde zang.
[COUNTRY]	De hoofdzang wordt benadrukt.

3. Raak [Back] aan. De instelling van de klankkleur is voltooid.

Geluidsveld

Het geluidsveld kan worden gekozen.

1. Raak [Sound Filed] aan op het menuscherm voor klankkleurregeling.
2. Raak een van de geluidsvelden aan.



TA0030729

[NORMAL]	Laat de luisteraars genieten van een muziekuitvoering waarbij het geluid van de instrumenten hen omringt, terwijl de zang vooraan blijft.
[STAGE]	Plaatst het geluidsbeeld voor de bestuurder en de zang in het midden (alleen voor de bestuurder).
[LIVE]	De voorpassagiers worden omringd met geluid uit de voor- en achterluidsprekers.
[HALL]	Plaatst het geluidsbeeld voor de bestuurder en de zang in het midden (alleen voor de bestuurder). Geluidsreflecties worden toegevoegd aan de achterluidsprekers om een concertzaalervaring na te bootsen. Meest geschikt voor klassieke of vocale muziek.

3. Raak [Back] aan. De instelling van de klankkleur is voltooid.

Systeeminstellingen

E08121500019

Hier kunnen de basisinstellingen voor de navigatiefunctie worden doorgevoerd.

Druk op de toets [SET] en raak [System] aan.

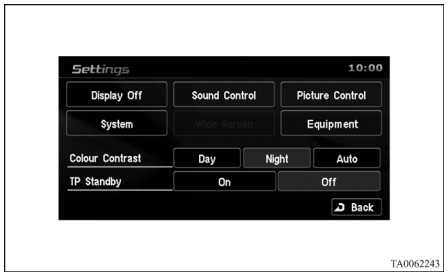

TA0062243

Het scherm met de systeeminstellingen wordt weergegeven.



TA0030732

Tijd

E08121600010

De tijdzone kan worden gewijzigd.

1. Raak [Time] aan.
2. Raak [On] of [Off] aan voor “RDS Auto Correct”.



TA0030745

OPMERKING

- U kunt alleen [On] of [Off] kiezen voor [GMT], [GMT +1], [GMT +2] en "Summer Time" als RDS Auto Correct is ingesteld op [Off].

3. Raak [On] of [Off] aan voor "Summer Time" (zomertijd).
4. Raak [Back] aan. De instellingen van de tijdzone zijn voltooid en het scherm met de systeeminstellingen verschijnt opnieuw.



TA0030758

Taal

E08121700011

De taal van het systeem kan worden gewijzigd.

1. Raak [Language] aan.
2. Raak een van de talen aan.



TA0030761

[English]	Wijzigt de taal in Engels.
[Français]	Wijzigt de taal in Frans.
[Deutsch]	Wijzigt de taal in Duits.
[Nederlands]	Wijzigt de taal in Nederlands.
[Português]	Wijzigt de taal in Portugees.
[Español]	Wijzigt de taal in Spaans.
[Svenska]	Wijzigt de taal in Zweeds.
[Italiano]	Wijzigt de taal in Italiaans.
[Dansk]	Wijzigt de taal in Deens.

3. Raak [Back] aan. Het wijzigen van de instelling is voltooid.

Eenheid

E008121800100

U kunt de eenheid voor de afstandsweergave wijzigen.

1. Raak [Unit] aan.
2. Raak een van de eenheden aan.

PAJERO

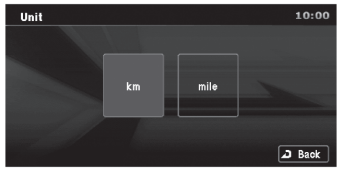

TA0030774

OUTLANDER, LANCER enz.



TA0030817

3. Raak [Back] aan. Het wijzigen van de instelling is voltooid.

Andere instellingen

E08121900013

Deze instellingen hebben betrekking op de routebegeleiding.

1. Raak [Others] aan.
2. Raak elk item aan om de instelling ervan te wijzigen.

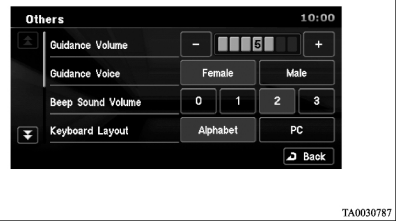

3. Raak [Back] aan. Het wijzigen van de instelling is voltooid.

Begeleidingsvolume
Het volume van de begeleidingsstem kan worden ingesteld op acht verschillende niveaus.

[-]	Het volume wordt verlaagd.
[+]	Het volume wordt verhoogd.

Begeleidingsstem
U kunt de instellingen voor de begeleidingsstem wijzigen.

[Female]	Vrouwelijke begeleidingsstem.
[Male]	Mannelijke begeleidingsstem.

OPMERKING

- Voor Nederlands is alleen een mannenstem beschikbaar en kan worden gekozen tussen verschillende regionale talen.

Volume van pieptoon
Het bedieningsvolume kan worden ingesteld op vier verschillende niveaus. [0] betekent uitgeschakeld.

Indeling toetsenbord
U kunt de indeling van het toetsenbord wijzigen.
[Alphabet]

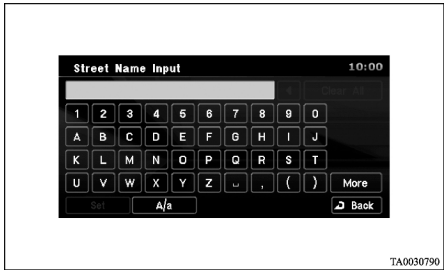

[PC]



Kleurschema
U kunt het kleurschema voor het menuscherm, enz. instellen.

[Red]	Het menu wordt weergegeven in een rood kleurschema.
[Blue]	Het menu wordt weergegeven in een blauw kleurschema.

A/V-pictogrammen op kaart
U kunt instellen of de pictogrammen van de audiostatus moeten worden weergegeven op het kaartscherm.

[On]	A/V-pictogram wordt weergegeven op het scherm.
[Off]	A/V-pictogram wordt niet weergegeven op het scherm.

Sensorijking
Door op [Clear] te drukken, kunt u de voertuigpuls en het leerniveau van de sensor terugstellen.

OPMERKING

- [Clear] kan niet worden gekozen tijdens het rijden.

A/C-onderbreking (behalve PAJERO)

U kunt instellen of het display kan worden onderbroken wanneer de airconditioning wordt bediend.

[On]	Het display kan worden onderbroken.
[Off]	Het display kan niet worden onderbroken.

Uitrusting (behalve PAJERO)

E08122000011

Hier kunt u de voertuiguitrusting instellen.

1. Druk op de toets [SET] en raak [Equipment] aan. Het uitrustingsscherm wordt weergegeven.
2. Raak de naam van de uitrustingsgroep aan.

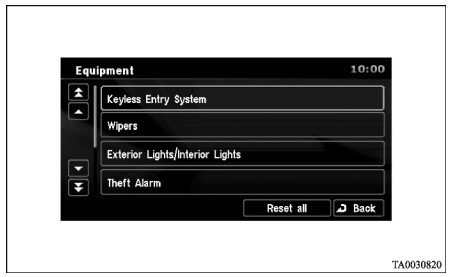

TA0030820

3. Raak de itemnaam aan.

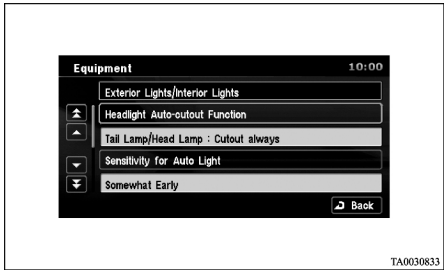

TA0030833

4. Raak de status aan.

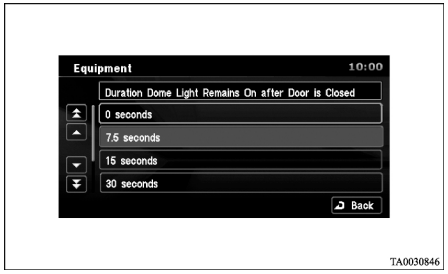

TA0030846

5. Raak [Back] aan. De instelling van de uitrusting is voltooid.

Uitrustingsitems die kunnen worden ingesteld

E00812210025

Raadpleeg het instructieboekje van het voertuig voor meer informatie over het instellen van deze items.

Keyless Entry System*

- Antwoordsignaal van richtingaanwijzers voor het afslaan
- Keyless Entry System met multi-modus

Keyless Operation System*

- Antwoordsignaal van richtingaanwijzers voor het afslaan
- Keyless Operation System met multi-modus
- Antwoordpieptonen bij Keyless Operation
- Tijd voor uitschakeling van ontgrendeling met afstandsbediening na vergrendeling

Ruitenwissers

- Ruitenwissers van de voorruit, intervalstand
- Ruitenwissers gekoppeld aan ruitensproeier
- Ruitenwisser achteraan, intervalstand*
- Ruitenwisser achteraan, ononderbroken werking*

Buitenverlichting/interieurverlichting

- Automatische uitschakeling van koplichten
- Gevoeligheid voor automatisch licht
- Automatisch licht gekoppeld aan ruitenwisser
- Tijd voor automatische uitschakeling van interieurverlichting
- Ononderbroken interieurverlichting, blijft branden nadat het portier wordt gesloten

Elektrisch bediende ruiten

- Timerfunctie na uitschakeling van contactschakelaar
- Openen na uitschakeling van contactschakelaar
  (Bediening is alleen mogelijk met de schakelaar aan bestuurderszijde.)

- Positie van elektrisch bediende ruiten verboden door vergrendelingsschakelaar

Richtingaanwijzer

- Bediening in sleutelpositie
- Richtingaanwijzers voor het wisselen van rijbaan (knippert driemaal bij eenmaal aanraken)

Elektrische portiervergrendelingen

- Automatisch opnieuw vergrendelen na ontgrendeling met afstandsbediening
- Ontgrendeling
- Automatische ontgrendeling wanneer de transmissie in parkeerstand wordt geschakeld

Andere

- Automatisch inklapbare spiegels
- Automatische uitschakeling van ACC-spanning

Initialisatie van uitrustingsinstellingen

E08122200013

De instellingen kunnen worden geïnitialiseerd en teruggezet op de fabrieksinstellingen.

1. Geef het uitrustingsscherm weer en raak [Reset all] aan.

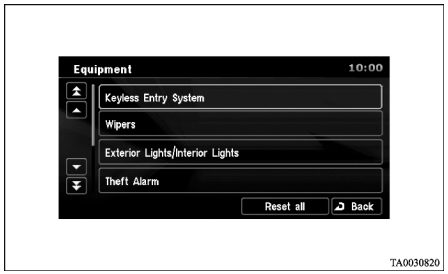

TA0030820

2. Raak [Yes] aan. De initialisatie van de uitrustingsinstellingen is voltooid.



TA0062230

Schermopties

E08122300014

Deze instellingen hebben betrekking op het display.

1. Geef het navigatiemenu weer en raak [Navigation Settings] aan.



TA0027709

2. Raak [Screen] aan.

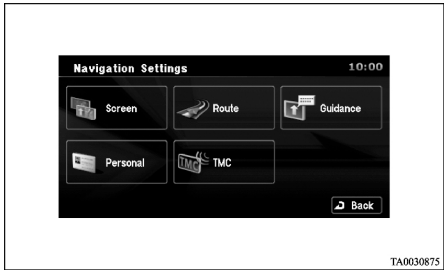

TA0030875

Het scherm met schermopties wordt weergegeven.

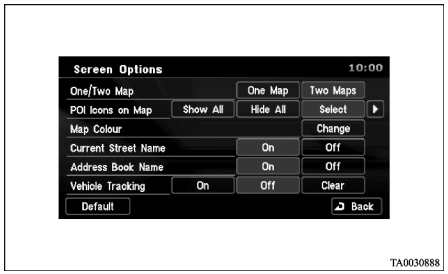

TA0030888

3. Raak elk item aan om de instelling ervan te wijzigen.
4. Raak [Back] aan. Het scherm met schermopties wordt weergegeven. Het wijzigen van de instelling is voltooid.

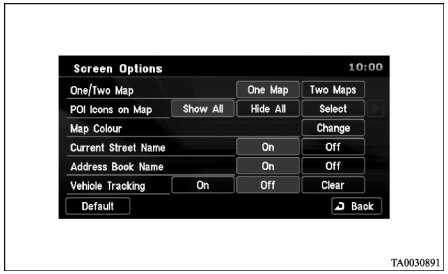

TA0030891

OPMERKING

- Raak [Default] aan om terug te keren naar de fabrieksinstellingen.

Eén/twee kaarten

E08122400015

U kunt kiezen tussen het scherm met één of twee kaarten.

[One Map]

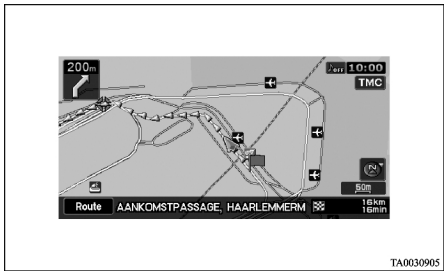

TA0030905

[Two Maps]

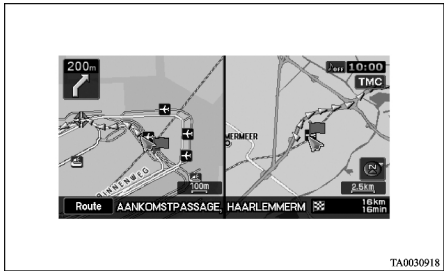

TA0030918

OPMERKING

- Er worden alleen twee kaarten weergegeven wanneer de begeleidingsmodus is ingesteld op begeleidingskaart. Zie “Begeleidingsmodus” op pagina 140.

POI-pictogrammen op kaart

E08122500016

U kunt instellen of de POI-pictogrammen wel of niet worden weergegeven op de kaart.
De weergave van elk POI kan ook afzonderlijk worden ingesteld.

[Show All]	Alle pictogrammen worden weergegeven op de kaart.
[Hide All]	Er worden geen pictogrammen weergegeven op de kaart.
[Select]	Alleen de vooraf geselecteerde pictogrammen worden weergegeven op de kaart.

Pictogrammen selecteren

U kunt specifieke POI-pictogrammen kiezen die moeten worden weergegeven op de kaart.

1. Raak [Select] aan.
2. Raak [▶] aan bij “POI Icons on Map”.
3. Raak een selectievakje aan om een POI te selecteren dat u wilt weergeven.



TA0030921

OPMERKING

- De weergave wisselt tussen ☑ en ☐ telkens als u een selectievakje aanraakt.
- Raak [Default] aan om terug te keren naar de fabrieksinstellingen.
- Voor faciliteiten die worden aangeduid met een ⊞ kunnen gedetailleerde instellingen worden doorgevoerd.

4. Raak [Back] aan. Het scherm met schermopties verschijnt opnieuw en de instelling voor de weergave van specifieke POI-pictogrammen op de kaart is voltooid.

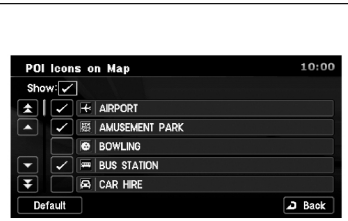

TA0030934

POI-pictogrammen

Hieronder worden de 40 soorten POI-pictogrammen weergegeven.
Daarnaast zijn er vijf pictogramcategorieën ingesteld op basis van de toepassing, die worden weergegeven in verschillende kleuren.

A	(Groen)	Winkelen, geld & zaken
B	(Donkerblauw)	Auto & reizen
C	(Bruin)	Openbare plaatsen & noodhulp
D	(Oranje)	Restaurant
E	(Blauw)	Recreatie & attractie

Pictogram/naam		Categorie
	AIRPORT (luchthaven)	B
	AMUSEMENT PARK (amusementspark)	E
	BOWLING	E
	BUS STATION (bushalte)	B
	CAR HIRE (autoverhuur)	B
	CASINO	E
	CINEMA	E
	CITY CENTRE (stadscentrum)	—
	CITY HALL (stadhuis)	C

Pictogram/naam		Categorie
	CIVIC / COMMUNITY CENTRE (openbaar/gemeenschapscentrum)	C
	COMMUTER TRAIN STATION (pendelstation)	B
	CONVENTION / EXHIBITION CENTRE (conferentie-/tentoonstellingscentrum)	C
	FERRY TERMINAL (veerdienst)	B
	GOLF COURSE (golfbaan)	E
	HAMLET (gehucht)	—
	HISTORICAL MONUMENT (historisch monument)	E
	HOSPITAL (ziekenhuis)	C
	HOTEL	B
	ICE SKATING (schaatsbaan)	E
	MAJOR COMPANIES (grote bedrijven)	A
	MARINA (jachthaven)	E
	MUSEUM	E
	NIGHT LIFE/MUSIC CLUB (nachtleven/muziekclub)	D
P+R	PARK & RIDE	B
P	PARKING	B

Pictogram/naam		Categorie
	PETROL STATION (tankstation)	B
	PUBLIC SPORT AIRPORT (sportluchthaven)	E
	RECREATION AREA (recreatiegebied)	E
	REST AREA (rustplaats)	B
	RESTAURANT	D
	SHOPPING CENTRE (winkelcentrum)	A
	SKI RESORT (skioord)	E
	SPORTS COMPLEX (sportcomplex)	E
	THEATER / OPERA	E
	TOLL BOOTH (tolhuis)	B
	TOURIST ATTRACTION (toeristische attractie)	E
	TOURIST ATTRACTION (toeristische informatie)	B
	TRAIN STATION (station)	B
	UNIVERSITY / COLLEGE (universiteit/hogeschool)	C
	WINERY (wijnmakerij)	E

Menu-/kaartkleur

E08122600017

U kunt de menu- en de kaartkleur instellen.

1. Raak [Change] aan.
2. Raak de kleur aan voor elk item.

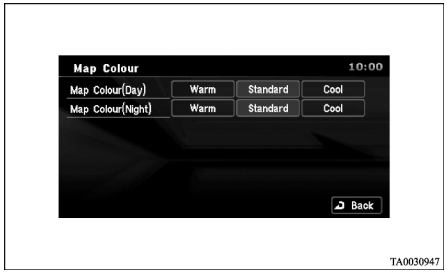

TA0030947

3. Raak [Back] aan. Het scherm met schermopties verschijnt opnieuw.

Naam van huidige straat

E08122700018

U kunt instellen of de naam van de straat waarin u rijdt wel of niet wordt weergegeven op het huidige locatiescherm.

[On]	De straatnaam wordt weergegeven op het scherm.
[Off]	De straatnaam wordt niet weergegeven op het scherm.

Naam van adresboek

E08122800019

U kunt instellen of de naam van de opgeslagen locatie wel of niet wordt weergegeven op de kaart.

[On]	De naam van de opgeslagen locatie wordt weergegeven op de kaart.
[Off]	De naam van de opgeslagen locatie wordt niet weergegeven op de kaart.

Voertuigopsporing

E08122900010

U kunt instellen of het voertuig wel of niet wordt opgespoord door de huidige weg te markeren op de kaart, of de bestaande voertuigopsporing verwijderen.

[Clear]	De bestaande voertuigopsporing wordt verwijderd.
[On]	Het voertuig wordt opgespoord op de kaart.
[Off]	Het voertuig wordt niet opgespoord op de kaart.

Routeopties

E08123000018

U kunt de voorwaarden voor het zoeken naar routes instellen.

1. Geef het navigatiemenu weer en raak [Navigation Settings] aan.



TA0027709

2. Raak [Route] aan.

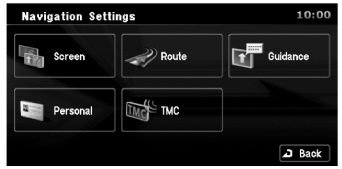

TA0030875

Het scherm met routeopties wordt weergegeven.



TA0030950

3. Raak elk item aan om de instelling ervan te wijzigen.

4. Raak [Back] aan. Het wijzigen van de instelling is voltooid.

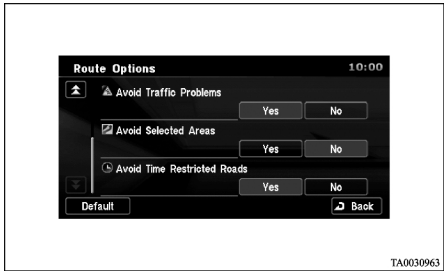

TA0030963

OPMERKING

- Raak [Default] aan om terug te keren naar de fabrieksinstellingen.

Routeprioriteit

E08123100019

U kunt de prioriteit voor het zoeken naar routes instellen.

[Fast]	Zoekt naar de route met de kortste tijd (snelste route naar de bestemming) via autosnelwegen en hoofdwegen.
[Short]	Zoekt naar de route op de kaart met de kortste afstand.
[Easy]	Zoekt naar de eenvoudigste route, met weinig afslagen naar links of rechts (vooral afslagen naar links).

Autosnelwegen beperken

E08123200010

U kunt de voorwaarden instellen voor het gebruik van autosnelwegen.

[Yes]	Berekent een route met zo weinig mogelijk autosnelwegen.
[No]	Berekent een route met autosnelwegen.

Tolwegen beperken

E08123300011

U kunt de voorwaarden instellen voor het gebruik van tolwegen.

[Yes]	Berekent een route met zo weinig mogelijk tolwegen.
[No]	Berekent een route met tolwegen.

Veerdiensten beperken

E08123400012

U kunt de voorwaarden instellen voor het gebruik van veerdiensten.

[Yes]	Berekent een route met zo weinig mogelijk veerdiensten.
[No]	Berekent een route met veerdiensten.

Geselecteerde zones vermijden

E08123500013

U kunt instellen of de ingestelde te vermijden zones wel of niet moeten worden gebruikt (blz. 142).

[Yes]	Berekent een route die de geselecteerde zones vermijdt.
[No]	Berekent een route zonder rekening te houden met te vermijden zones.

Geen wegen met tijdsbeperking

E08123600014

U kunt instellen of al dan niet rekening moet worden gehouden met tijdsbeperkingen bij het zoeken.

[Yes]	Bij het berekenen van een route wordt rekening gehouden met wegen met tijdsbeperking.
[No]	Bij het berekenen van een route wordt geen rekening gehouden met wegen met tijdsbeperking.

Verkeersproblemen vermijden

E08123700015

U kunt instellen of TMC-symbolen wel of niet worden vermeden bij het zoeken naar routes.

[Yes]	Berekent een route waarbij TMC-symbolen zoveel mogelijk worden vermeden.
[No]	Berekent een route zonder TMC-symbolen te vermijden.

Begeleiding

E08123800016

U kunt de routebegeleiding en de weergave van de routezoekresultaten instellen.

1. Geef het navigatiemenu weer en raak [Navigation Settings] aan.



2. Raak [Guidance] aan.

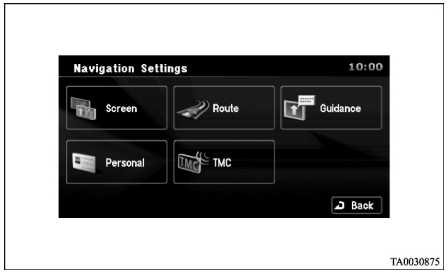

Het begeleidingsscherm wordt weergegeven.

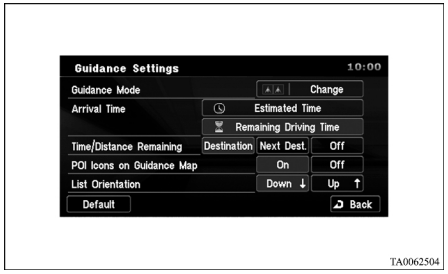

3. Raak elk item aan om de instelling ervan te wijzigen.

4. Raak [Back] aan. Het wijzigen van de instelling is voltooid.

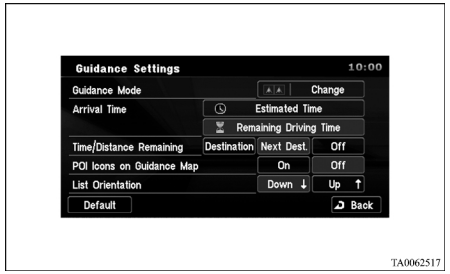

OPMERKING

- Raak [Default] aan om terug te keren naar de fabrieksinstellingen.

Begeleidingsmodus

E08123900017

U kunt de begeleidingsmodus instellen.

1. Raak [Change] aan. Het scherm voor het instellen van de begeleidingsmodus wordt weergegeven.

2. Raak een van de modi aan. Zie “Knooppuntbegeleiding” op pagina 17 voor meer informatie over elke modus.

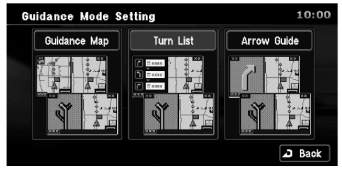

TA0030992

3. Raak [Back] aan.



TA0031003

Aankomsttijd

E08124000015

U kunt de weergavemethode voor de aankomsttijd op de bestemming instellen.

[Estimated Time]	De geschatte aankomsttijd wordt weergegeven.
[Remaining Driving Time]	De rijtijd tot de bestemming (resterende tijd) wordt weergegeven.

Resterende tijd/afstand

E08124100016

U kunt instellen of de aankomsttijd en de richting (richtingspictogram) van de bestemming en van tussenbestemmingen wel of niet worden weergegeven.

[Destination]	Geeft de tijd tot en de richting naar de bestemming weer.
[Next Dest.]	Geeft de tijd tot en de richting naar de volgende te bereiken locatie (tussenbestemming of bestemming) weer.
[Off]	De aankomsttijd wordt niet weergegeven. Het richtingspictogram geeft de richting naar de bestemming aan.

POI-pictogrammen op begeleidingskaart

E08124200017

U kunt instellen of de POI-pictogrammen wel of niet worden weergegeven op de knooppuntbegeleidingskaart.

[On]	POI-pictogrammen worden weergegeven op de kaart.
[Off]	POI-pictogrammen worden niet weergegeven op de kaart.

Lijstoriëntatie

E08124300018

U kunt de lijstoriëntatie wijzigen.

[Down]	De lijst wordt weergegeven met de huidige locatie bovenaan.
[Up]	De lijst wordt weergegeven met de bestemming bovenaan.

OPMERKING

- Wijzigingen van de lijstoriëntatie worden toegepast op de volgende schermen.
  - Lijst met afslagen (blz. 17)
  - Lijst met autosnelwegen (blz. 31)
  - Routebeschrijving (blz. 35)
  - Te vermijden straten (blz. 36)

Persoonlijke instellingen

E08124400019

Individuele gebruikersinstellingen zoals het adresboek, de thuislocatie en de te vermijden zones kunnen worden opgeslagen en bewerkt.

1. Geef het navigatiemenu weer en raak [Navigation Settings] aan.



TA0027709

2. Raak [Personal] aan.

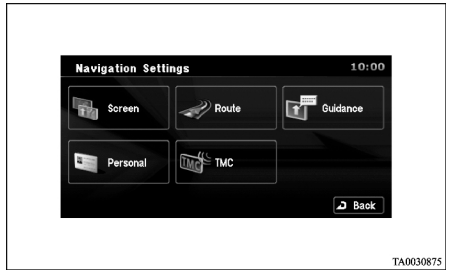

TA0030875

Het scherm met persoonlijke instellingen wordt weergegeven.



TA0031016

3. Raak elk item aan om de instelling ervan te wijzigen.

Adresboek

E08124500010

Als vaak bezochte locaties vooraf zijn opgeslagen in het adresboek, kan de route naar de opgeslagen locatie worden berekend. De locaties kunnen worden opgeslagen of bewerkt in het adresboek. Maximaal 99 items kunnen worden opgeslagen.

[Register]	Een nieuwe locatie opslaan. Raak [Register] aan en volg daarna dezelfde stappen als in “Een nieuwe locatie opslaan” op pagina 42.
[Edit]	De informatie van een opgeslagen locatie bewerken. Zie “Bewerken” op pagina 45.
[Delete]	Een opgeslagen locatie verwijderen. Zie “Verwijderen” op pagina 39.

Thuislocatie

E08124600011

De thuislocatie kan worden opgeslagen en de opgeslagen informatie kan worden bewerkt.

[Register]	De thuislocatie opslaan. Wanneer reeds een thuislocatie is opgeslagen, kan geen nieuwe locatie worden opgeslagen voordat de oude locatie is verwijderd met [Delete]. Zie “Uw thuislocatie opslaan” op pagina 43.
[Edit]	De informatie van de thuislocatie bewerken. De procedure is dezelfde als vanaf stap 3 van “Bewerken” op pagina 45.
[Delete]	De thuislocatie verwijderen. De procedure is dezelfde als vanaf stap 3 van “Verwijderen” op pagina 39.

Zones vermijden

E08124700012

U kunt te vermijden zones in het zoeken naar routes opslaan en bewerken. Maximaal 5 items kunnen worden opgeslagen.

Opslaan

U kunt een nieuwe te vermijden zone opslaan.

1. Raak [Register] aan.
2. Raak een van de [Empty]-displays aan.



TA0031029

3. Raak [Near Current Area] of [Jump to Other Area] aan.



TA0031032

OPMERKING

- Wanneer u [Jump to Other Area] aanraakt, zie “Address/Junction” op pagina 21 om te zoeken naar de locatie van de te vermijden zone.

4. Raak [Set Area] aan.

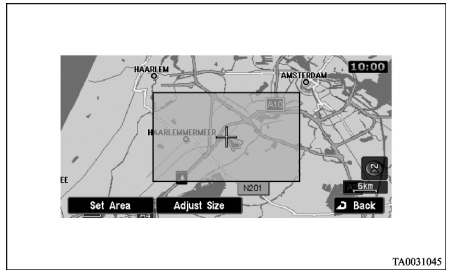

TA0031045

OPMERKING

- Scroll met de joystick om de positie van de weergegeven locatie te wijzigen in een andere locatie. Nadat de wijziging is voltooid, drukt u op de toets [ENT].

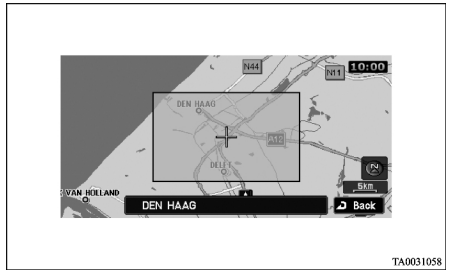

TA0031058

- Raak [Adjust Size] aan om de te vermijden zone te vergroten of te verkleinen. Raak [Set Area] aan na de wijziging om de instelling te voltooien.

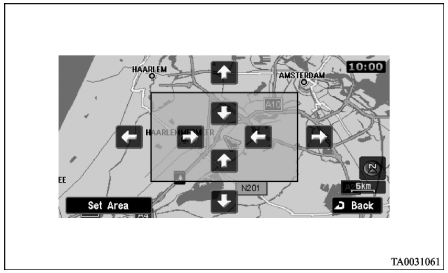

TA0031061

5. Raak de knop [Name] aan.



TA0031074

6. Voer de naam van de te vermijden zone in. Zie “Tekst invoeren” op pagina 18.

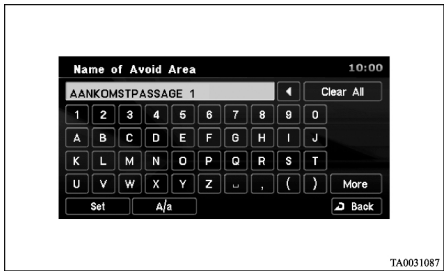

TA0031087

7. Raak [Set] aan.
8. Raak [Set] aan. Het opslaan van de te vermijden zone is voltooid.



TA0031090

Bewerken

Een reeds opgeslagen te vermijden zone kan worden bewerkt.

1. Raak [Edit] aan.
2. Raak de te vermijden zone aan die u wilt bewerken.



TA0031104

OPMERKING
- Raak [Active] aan om de instelling voor het vermijden van de te vermijden zone te activeren.
- Raak [Inactive] aan om de instelling voor het vermijden van de te vermijden zone te desactiveren.

3. Raak een item aan om het te bewerken.



TA0061871

OPMERKING
- Raak [Adjust] aan om de positie of het bereik te wijzigen op dezelfde manier als vanaf stap 4 van “Opslaan” op pagina 142.
- Raak de knop [Name] aan om de naam van de te vermijden zone te wijzigen op dezelfde manier als vanaf stap 5 van “Opslaan” op pagina 142.

4. Raak [Set] aan.
5. Raak [Set] aan. Het bewerken van de te vermijden zone is voltooid.



TA0031120

Verwijderen
Een opgeslagen te vermijden zone kan worden verwijderd.
1. Raak [Delete] aan.
2. Raak de te vermijden zone aan die u wilt verwijderen.



TA0031133

OPMERKING
- De te verwijderen te vermijden zones worden gemarkeerd. Raak een locatie opnieuw aan om de verwijdering ervan te annuleren.
- U kunt meerdere locaties tegelijkertijd selecteren.
- Raak [Select All] aan om alle te vermijden zones tegelijkertijd te verwijderen.
- Raak [Info] aan om een kaart van de omgeving van de te vermijden zone weer te geven.

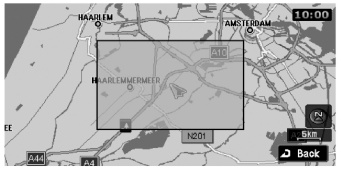

TA0031146

3. Raak [Done] aan.



TA0031159

4. Raak [Yes] aan. Het verwijderen van de geselecteerde te vermijden zones is voltooid.



TA0031162

Mijn categorieën

E08124800013

Vaak gebruikte POI-categorieën kunnen worden opgeslagen in “My Categories”.
Maximaal zes categorie-items kunnen worden opgeslagen in “My Categories”.

Raak [Edit] aan. Er wordt een lijst met alle categorieën weergegeven. Daarna is de procedure dezelfde als beschreven in “Mijn categorieën bewerken” op pagina 26.

Vorige 20 verwijderen

E08124900014

De vorige 20 ingestelde bestemmingen kunnen worden geselecteerd en verwijderd.

1. Raak [Select] aan. Het scherm voor het verwijderen van de vorige 20 bestemmingen wordt weergegeven.
2. Raak de locatie aan die u wilt verwijderen.

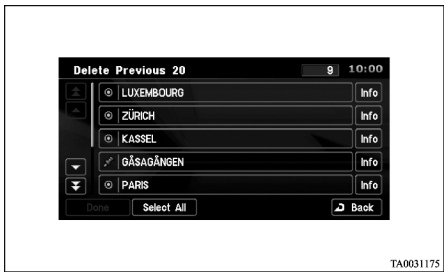

TA0031175

OPMERKING

- De te verwijderen locaties worden gemarkeerd. Raak een locatie opnieuw aan om de verwijdering ervan te annuleren.
- U kunt meerdere locaties tegelijkertijd selecteren.
- Raak [Select All] aan om alle locaties tegelijkertijd te verwijderen.
- Raak [Info] aan om een kaart van de omgeving en bijbehorende informatie weer te geven.

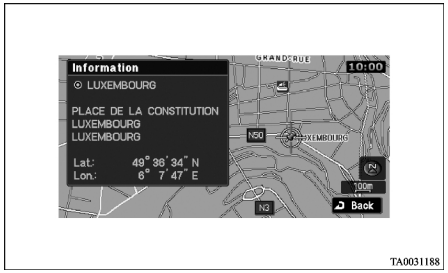

TA0031188

3. Raak [Done] aan.

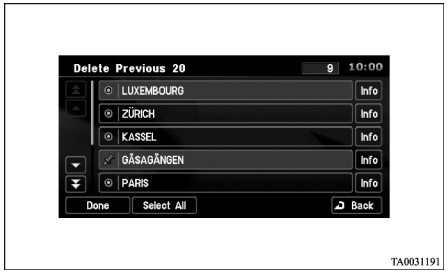

TA0031191

4. Raak [Yes] aan. Het verwijderen van de geselecteerde locaties is voltooid.



TA0031205

TMC-opties

E08125000096

Automatische weergave, pictogrammen en andere opties kunnen worden ingesteld voor TMC (Traffic Message Channel). Deze functie geeft verkeersinformatie, bijvoorbeeld over files en wegwerkzaamheden, weer op de kaart.

1. Raak [Navigation Settings] aan.



TA0027709

2. Raak [TMC] aan.

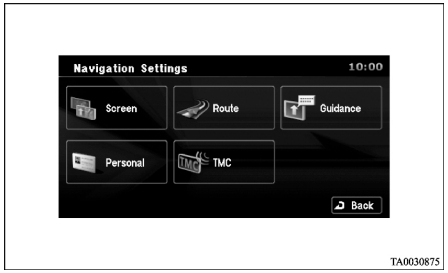

TA0030875

3. Raak elk item aan om de instelling ervan te wijzigen. Het scherm met TMC-opties wordt weergegeven.

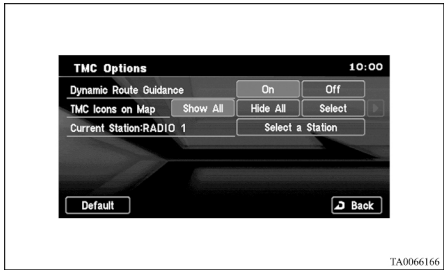

TA0066166

Dynamic Route Guidance

E08125100013

De automatische onderbreking van de TMC-verkeersinformatie kan worden in- ([On]) of uitgeschakeld ([Off]).

TMC-pictogrammen op kaart

E08125200098

De weergave van TMC-pictogrammen kan worden ingesteld op [Show All], [Hide All] of [Select].

Wanneer [Select] wordt gekozen

1. Raak na het kiezen van Select [▶] aan. Het scherm van TMC-pictogrammen op kaart wordt weergegeven.

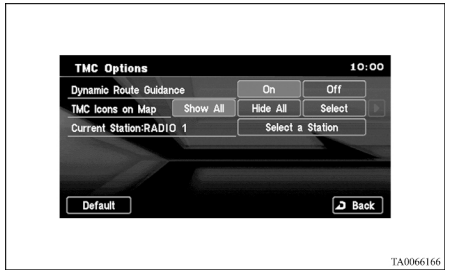

TA0066166

OPMERKING

- [▶] kan alleen worden gekozen wanneer [Select] is gekozen.

2. Raak het selectievakje aan. De instelling voor de weergave van pictogrammen wordt gewijzigd.



TA0031234

Soorten TMC-pictogrammen

	Ongeval
	Tegenliggers
	Omleiding
	Informatie
	Smalle weg
	Parkeerinformatie
	Opstopping
	Wegwerkzaamheden
	Gladde weg
	Andere gevaren

Huidige zender

E08125300015

De TMC-zender kan handmatig worden gekozen.

OPMERKING

- Als een betaalzender en een gratis zender tegelijk kunnen worden ontvangen, krijgt de betaalzender voorrang.
- De zender verandert automatisch op basis van de huidige locatie van het voertuig.

1. Raak [Select a Station] aan.

OPMERKING

- Wanneer momenteel een zender wordt ontvangen, verschijnt de naam van de zender.

2. Raak [Search Station] aan. Er wordt een lijst weergegeven met zenders die kunnen worden ontvangen op de huidige locatie.



TA0031247

OPMERKING

- Als geen zenders kunnen worden ontvangen, verschijnt het bericht “There are no TMC channels available” (geen TMC-kanalen beschikbaar).

3. Selecteer de naam van een zender en raak [Back] aan. De geselecteerde zender wordt ontvangen.



TA0031250

OPMERKING

- Als een gratis zender wordt geselecteerd wanneer zowel een betaalzender als een gratis zender kunnen worden ontvangen, wordt de gratis zender zolang mogelijk ontvangen. Wanneer geen ontvangst meer mogelijk is, krijgt de betaalzender voorrang bij het kiezen.

Aanvulling

E08125700019

Nummers afspelen vanaf een iPod of USB-apparaat*

E08125800010

U kunt uw iPod of USB-geheugenapparaat aansluiten op de USB-ingangsaansluiting en muziekbestanden afspelen die op de iPod of het USB-geheugenapparaat zijn opgeslagen.
Als uw voertuig is uitgerust met een Bluetooth® 2.0-interface, kunt u muziekbestanden van uw iPod of USB-geheugenapparaat afspelen met gesproken bediening.
Raadpleeg het instructieboekje van uw voertuig voor meer informatie. “iPod” is een geregistreerd handelsmerk van Apple Inc. in de Verenigde Staten en andere landen.

OPMERKING

- Stel een vlakke equalizerinstelling in voor draagbare audio.

Afspelen vanaf een iPod

E08125900011

1. Druk op de toets [MODE] en tik op [iPod].

OPMERKING

- Als geen iPod is aangesloten, wordt [USB/iPod] of [USB] weergegeven.
- Als [iPod] niet wordt weergegeven, moet u de aansluiting van de iPod controleren.
- Het weergavescherm kan verschillen al naar gelang de samenstelling van de bestanden op de iPod of het type voertuiginstallatie.

iPod-scherm

Weergavevoorbeeld (Categorie)

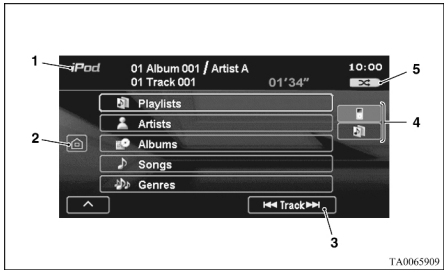

Weergavevoorbeeld (Nummer)

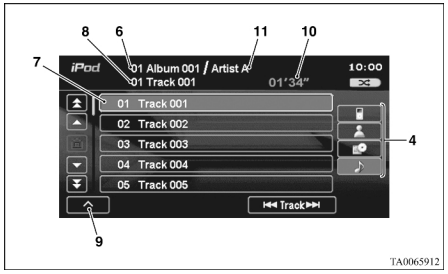

Weergavevoorbeeld (Submenu)

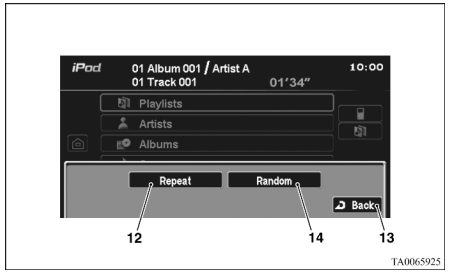

1- Titel
Tijdens het afspelen vanaf een iPod wordt [iPod] weergegeven.
2- [Home]
Tik op deze knop om de cursor naar het momenteel afgespeelde nummer te verplaatsen.
3- [I◀◀ Track], [Track ▶▶I]
[I◀◀ Track] Het vorige nummer selecteren of teruggaan naar het begin van het momenteel afgespeelde nummer. Houd de knop ingedrukt om terug te spoelen. Laat de knop los om het afspelen te hervatten.
[Track ▶▶I] Het volgende nummer selecteren. Houd de knop ingedrukt om snel vooruit te spoelen. Laat de knop los om het afspelen te hervatten.
4- Categorieknop
De verschillende categorieën weergeven.
: ROOT
: Playlists
: Artists
: Albums
: Songs
: Genres

5- Afspeelmodus
De momenteel geselecteerde afspeelmodus wordt weergegeven.
6- Albumnaam (Mapnaam)
De naam van het album (naam van de map) voor het momenteel afgespeelde nummer.
7- Cursor
Geeft het momenteel geselecteerde item aan.
8- Volgnummer en naam van nummer
Het volgnummer en de naam van het momenteel afgespeelde nummer.
9- [^]
Tik op deze knop om het submenu weer te geven.
10- Afspeeltijd
De afspeeltijd voor het momenteel geselecteerde nummer.
11- Naam artiest
De naam van de artiest voor het momenteel afgespeelde nummer.
12- [Repeat]
Telkens als u op [Repeat] tikt, verandert de afspeelmodus.

REPEAT	Het huidige nummer wordt herhaaldelijk afgespeeld.
(OFF)	Herhaaldelijk afspelen wordt geannuleerd.

13- [Back]
Het submenu verwijderen.
14- [Random]
Telkens als u op [Random] tikt, verandert de afspeelmodus.

RANDOM	Alle nummers worden in willekeurige volgorde afgespeeld.
Album RANDOM	Alle albums worden in willekeurige volgorde afgespeeld.
(OFF)	Het afspelen in willekeurige volgorde wordt geannuleerd.

Afspelen vanaf een USB-geheugenapparaat

E08126000019

Druk op de toets [MODE] en tik op [USB].

OPMERKING

- Als geen USB-geheugenapparaat is aangesloten, wordt [USB/iPod] of [iPod] weergegeven. Als [USB] niet wordt weergegeven, moet u de aansluiting van het USB-geheugenapparaat controleren.
- Het weergavescherm kan verschillen al naar gelang het aangesloten apparaat.

Scherm van USB-geheugenapparaat
Schermvoorbeeld

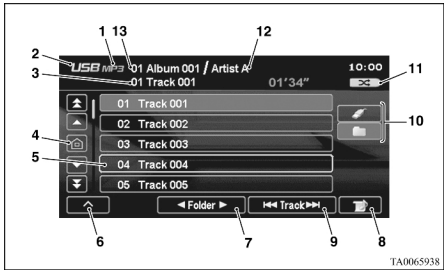

Weergavevoorbeeld (Submenu)

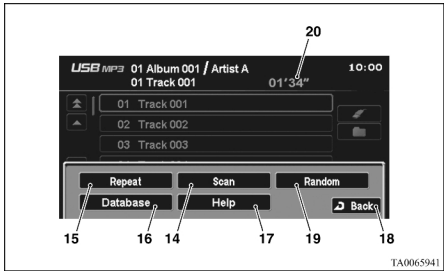

1- Mediatype
Weergave van de bestandsindeling tijdens het afspelen.
[MP3], [WMA], [AAC], [WAV]
2- Titel
[USB] wordt weergegeven tijdens het afspelen vanaf een USB-geheugenapparaat.

3- Volgnummer en naam van nummer
Het volgnummer en de naam van het momenteel afgespeelde nummer.
4- [Home]
Tik op deze knop om de cursor naar het momenteel afgespeelde nummer te verplaatsen.
5- Cursor
Geeft het momenteel geselecteerde item aan.
6- [^]
Tik op deze knop om het submenu weer te geven.
7- [◀ Folder] en [Folder ▶]

[◀ Folder]	De vorige map selecteren
[Folder ▶]	De volgende map selecteren

8- Afspeellijstknop
De afspeellijstmodus wijzigen.
9- [I◀◀ Track] en [Track ▶▶I]

[I◀◀ Track]	Het vorige nummer selecteren of teruggaan naar het begin van het momenteel afgespeelde nummer. Houd de knop ingedrukt om terug te spoelen. Laat de knop los om het afspelen te hervatten.
[Track ▶▶I]	Het volgende nummer selecteren. Houd de knop ingedrukt om snel vooruit te spoelen. Laat de knop los om het afspelen te hervatten.

10- Niveaubedieningsknop
Tik op deze knop om de lijst met mappen op bovenliggende niveaus weer te geven.
11- Afspeelmodus
De momenteel geselecteerde afspeelmodus wordt weergegeven.
12- Naam artiest
De naam van de artiest voor het momenteel afgespeelde nummer.
13- Albumnaam (Mapnaam)
De naam van het album (naam van de map) voor het momenteel afgespeelde nummer.
14- [SCAN]
Telkens als u op [Scan] tikt, verandert de afspeelmodus.

SCAN	Het begin afspelen van alle nummers in de momenteel afgespeelde map.
FOLDER SCAN	Het begin afspelen van het eerste nummer in alle mappen op het USB-geheugenapparaat.
(OFF)	De scanafspeelfunctie annuleren.

15- [Repeat]
Telkens als u op [Repeat] tikt, verandert de afspeelmodus.

REPEAT	Het huidige nummer wordt herhaaldelijk afgespeeld.
FOLDER REPEAT	Alle nummers in de momenteel afgespeelde map worden herhaaldelijk afgespeeld.
(OFF)	Herhaaldelijk afspelen wordt geannuleerd.

16- [Database]
De Gracenote-versie weergeven.
17- [Help]
De lijst met gesproken commando's weergeven.
18- [Back]
Het submenu verwijderen.
19- [Random]
Telkens als u op [Random] tikt, verandert de afspeelmodus.

RANDOM	Alle nummers in de momenteel afgespeelde map in willekeurige volgorde afspelen.
ALL RANDOM	Alle tracks op het USB-geheugenapparaat worden in willekeurige volgorde afgespeeld.
(OFF)	Het afspelen in willekeurige volgorde wordt geannuleerd.

20- Afspeeltijd
De afspeeltijd voor het momenteel geselecteerde nummer.

Een Bluetooth®-verbinding instellen*

E08126100010

Voordat u handenvrij kunt telefoneren of muziek kunt afspelen via de Bluetooth® 2.0-interfacefunctie, moet u het Bluetooth®-apparaat met de Bluetooth® 2.0-interface koppelen.
Tot 7 Bluetooth®-apparaten kunnen met de Bluetooth® 2.0-interface worden gekoppeld.
Als meerdere gekoppelde Bluetooth®-apparaten beschikbaar zijn in het voertuig, wordt de laatst verbonden mobiele telefoon of muziekspeler met de Bluetooth® 2.0-interface verbonden.
Bluetooth® is een geregistreerd handelsmerk van BLUETOOTH SIG, INC.

OPMERKING

- Raadpleeg de handleiding van het Bluetooth®-apparaat voor meer informatie over het verbinden van Bluetooth®-apparaten.

- Koppelen is alleen nodig wanneer u het apparaat voor het eerst gebruikt.
  Zodra het apparaat is gekoppeld met de Bluetooth® 2.0-interface, hoeft u de volgende keer alleen maar het apparaat in het voertuig mee te nemen en wordt het automatisch verbonden met de Bluetooth® 2.0-interface (indien ondersteund door het apparaat).
- Sommige Bluetooth®-apparaten zijn niet compatibel met de Bluetooth® 2.0-interface.

Een Bluetooth-audioapparaat koppelen

E08126200011

1. Druk op de toets [MODE] en tik op [Bluetooth Audio].
2. Als geen Bluetooth-audioapparaat is gekoppeld, wordt het bericht [There are no active connections] weergegeven. Wanneer het bericht [There are no active connections] is verdwenen, tikt u op [] om het submenu weer te geven.



TA0065954

3. Tik op de knop [Pairing].

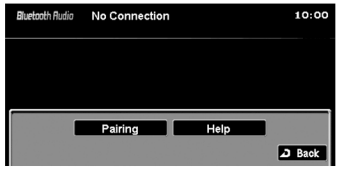

TA0065967

4. Tik op de knop [New Device] op het scherm met de lijst van gekoppelde apparaten.



TA0065970

OPMERKING

- Het koppelen van een Bluetooth®-apparaat met de Bluetooth® 2.0-interface is alleen mogelijk wanneer het voertuig geparkeerd is. Zorg ervoor dat het voertuig op een veilige plaats geparkeerd is voordat u een Bluetooth®-apparaat koppelt met de Bluetooth® 2.0-interface.

5. Voer de pincode in en tik op de knop [Enter].



TA0065983

6. Wanneer het koppelen is voltooid, wordt het toegevoegde Bluetooth®-apparaat weergegeven in de lijst van koppelingen.



TA0065996

Afspelen vanaf een Bluetooth-audioapparaat

E08126300012

Wanneer het koppelen is voltooid, kunt u de Bluetooth AUDIO-functie gebruiken.

1. Druk op de toets [MODE] en tik op [Bluetooth AUDIO].

Bluetooth AUDIO-scherm

Het weergavescherm en de bediening kunnen verschillen al naar gelang het type Bluetooth-audioapparaat dat is aangesloten.

Schermvoorbeeld

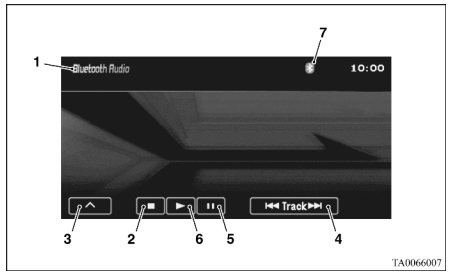

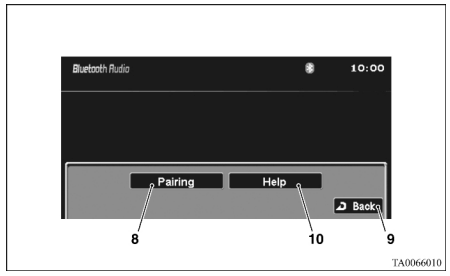

1- Titel
Tijdens het afspelen vanaf een Bluetooth-audioapparaat wordt [Bluetooth AUDIO] weergegeven.
2- [■] Stop
3- [^]
Tik op deze knop om het submenu weer te geven.
4- [⏮ Track], [Track ⏭]
Tik op deze knoppen om door de nummers te bladeren.
Houd de knop ingedrukt om een nummer terug te spoelen of snel vooruit te spoelen.
5- [❚❚] Pause
6- [▶] Play
7- Bluetooth-koppelingsindicator

Weergegeven:	Bluetooth-verbinding voltooid
Knippert:	Bluetooth-verbinding wordt tot stand gebracht
Niet weergegeven:	Geen Bluetooth-verbinding

8- [Pairing]
Het scherm met de lijst van gekoppelde apparaten weergeven.
9- [Back]
Het submenu verwijderen.
10- [Help]
Het scherm met de lijst van gesproken commando's weergeven.

OPMERKING

- Stel een vlakke equalizerinstelling in voor draagbare audio.

Een mobiele telefoon koppelen

E08126400013

1. Druk op de toets [INFO] en tik op [Mobile Phone].
2. Als geen mobiele telefoon is gekoppeld, wordt het bericht [There are no active connections] weergegeven. Wanneer het bericht [There are no active connections] is verdwenen, tikt u op [^] om het submenu weer te geven.

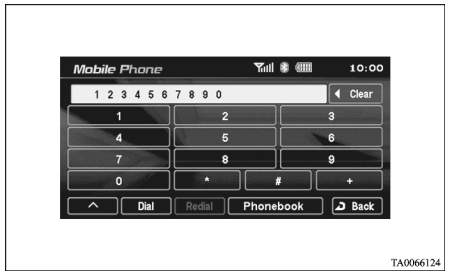

3. Tik op de knop [Pairing].

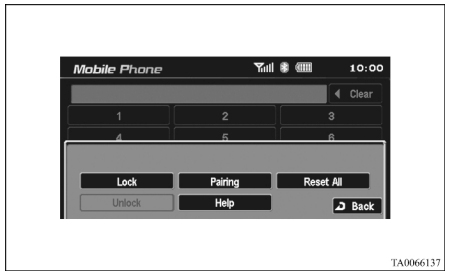

4. Tik op de knop [New Device] op het scherm met de lijst van gekoppelde apparaten.
   Koppel de mobiele telefoon op dezelfde manier als een Bluetooth-audioapparaat. Zie “Mobiele telefoon” op pagina 153 voor meer informatie over het gebruik van de “mobiele telefoon”.

Mobiele telefoon*

E08126500014

Wanneer het koppelen is voltooid, kunt u de mobiele telefoon gebruiken.
Het weergavescherm en de bediening kunnen verschillen al naar gelang het type mobiele telefoon dat is aangesloten.

1. Druk op de toets [INFO] en tik op [Mobile Phone].

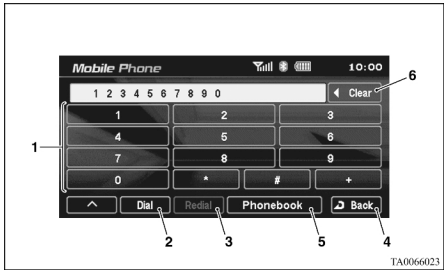

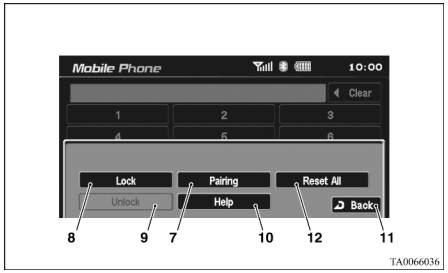

OPMERKING

- Als de wachtwoordcode is ingesteld, voert u deze in.

1- Nummerkiestoetsen
2- [Dial]
   Een telefoongesprek starten.
3- [Redial]
   Het laatst gekozen nummer opnieuw kiezen.
4- [Back]
   Terugkeren naar het vorige scherm.
5- [Phone book]
   Het voertuigtelefoonboek of het telefoonboek van de mobiele telefoon weergeven.
6- [Clear]
   Tekens één voor één wissen
7- [Pairing]
   Het scherm met de lijst van gekoppelde apparaten weergeven.
8- [Lock]
   Weergegeven wanneer de wachtwoordcode niet is ingesteld.
   (Om de wachtwoordcode in te stellen.)
9- [Unlock]
   Weergegeven wanneer de wachtwoordcode is ingesteld.
10- [Help]
    Het scherm met de lijst van gesproken commando's weergeven.
11- [Back]
    Het submenu verwijderen.
12- [Reset All]
    Alle instellingen herstellen.

Een telefoongesprek starten

E08126600015

Kiezen uit een van beide telefoonboeken en een telefoongesprek starten

Tik op [Phone book] op het scherm Mobiele telefoon.

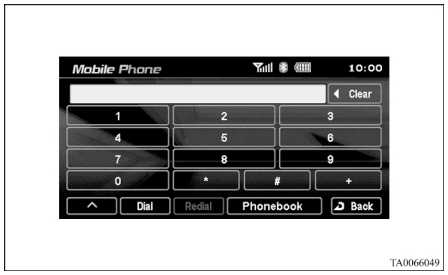

Kies een nummer uit het voertuigtelefoonboek (of mobiel telefoonboek).

Wanneer het kiesbevestigingsbericht wordt weergegeven, tikt u op [YES].



TA0066140

Een telefoongesprek starten vanuit de gegevens op het navigatiescherm

Tik op de knop [Dial] op het scherm met telefoonnummergegevens, bijvoorbeeld het scherm voor het bevestigen van de bestemming.

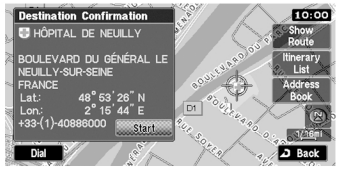

TA0066111

Telefoonboek

U kunt kiezen uit twee verschillende telefoonboeken.

- Mobiel telefoonboek: het telefoonboek van de aangesloten mobiele telefoon. (Max. 1000 vermeldingen)
  Wanneer u het mobiele telefoonboek gebruikt, moet u de telefoonboekgegevens van de mobiele telefoon vooraf importeren.
- Voertuigtelefoonboek: opslaggeheugen van het voertuigtelefoonboek (max. 32 vermeldingen)

Weergavevoorbeeld (Voertuigtelefoonboek)

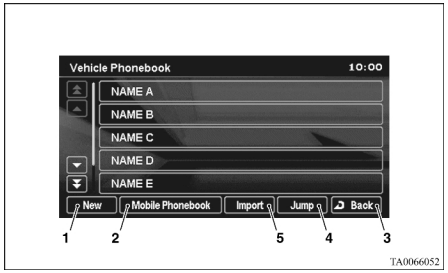

TA0066052

1- [New]
Nieuwe vermeldingen toevoegen of het voertuigtelefoonboek bewerken.
(Niet weergegeven op het scherm Mobiel telefoonboek.)
2- [Mobile Phone book]
Overgaan van het voertuigtelefoonboek naar het mobiele telefoonboek.
(Op het scherm Mobiel telefoonboek wordt de optie [Vehicle Phone book] weergegeven.)
3- [Back]
Terugkeren naar het vorige scherm.
4- [Jump]
Een naam zoeken.
Wanneer het naaminvoerscherm wordt weergegeven, voert u de eerste letter van de naam in en tikt u op [Set].
5- [Import]
Telefoonnummer of andere gegevens importeren.

Het telefoonboek van de mobiele telefoon importeren in het mobiele telefoonboek

E08126700016

1. Tik op [Import] op het scherm Mobiel telefoonboek.
2. Wanneer het bericht [Import entire phone book from this phone?] wordt weergegeven, tikt u op [Yes].

Telefoonnummers importeren in het voertuigtelefoonboek

E08126800017

Telefoonnummers importeren via gesproken bediening

1. Tik op [Import] op het scherm Voertuigtelefoonboek.
2. Wanneer het bericht [Import one phone book entry?] wordt weergegeven, tikt u op [Yes].
   Zeg het telefoonnummer luidop.

Een telefoonnummer invoeren om gegevens aan te maken voor het telefoonboek

1. Tik op [New] op het scherm Voertuigtelefoonboek.

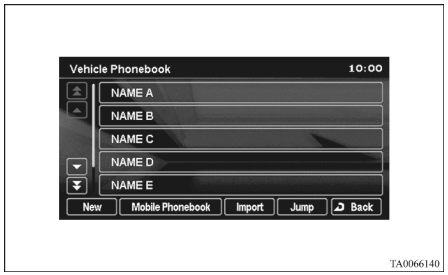

TA0066140

2. Selecteer elk veld en voer de vereiste informatie in.

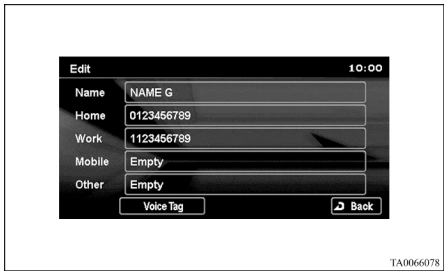

TA0066078

Name: voer de naam in.
Home, Work, Mobile, Other: voer het telefoonnummer in.

OPMERKING

- Als u de ingevoerde informatie wilt bewerken, selecteert u de te bewerken naam op het scherm Voertuigtelefoonboek en tikt u op [Edit].

De wachtwoordcode instellen

E08126900018

1. Tik op de knop [Lock] in het submenu.



TA0066137

2. Voer de wachtwoordcode in.

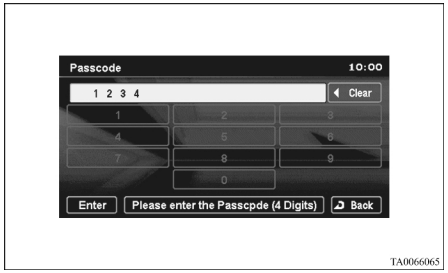

TA0066065

3. Tik op [ENTER].

OPMERKING

- Om de wachtwoordcode te ontgrendelen, tikt u op [Unlock] in het submenu en voert u de vooraf ingestelde wachtwoordcode in.
- Wanneer u het contactslot de volgende keer aanzet, moet de wachtwoordcode worden opgegeven om het systeem te kunnen gebruiken.

Gesproken bediening*

E08127000016

Gesproken bediening van een mobiele telefoon is mogelijk als uw voertuig is uitgerust met een Bluetooth® 2.0-interface, iPod en USB-geheugenapparaat.

Gebruik van de gesproken bediening

E08127100017

1. Druk op de SPEECH-toets.
2. Zeg het commando luidop.

OPMERKING

- U kunt de gesproken commando's weergeven door op de knop [Help] te tikken.

OPMERKING

- U kunt de gesproken commando's weergeven door op de knop [Help] te tikken.

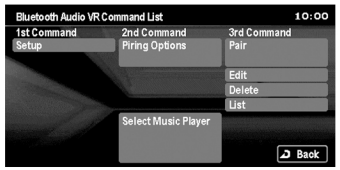
Bluetooth Audio VR Command List
10:00
1st Command
2nd Command
3rd Command
Setup
Piring Options
Pair
Edit
Delete
List
Select Music Player
Back

TA0066179

GEBRUIKSRECHTOVEREENKOMST MET EINDGEBRUIKERS

LEES DEZE GEBRUIKSRECHTOVEREENKOMST GOED DOOR VOORDAT U DE NAVTEQ DATABASE GEBRUIKT

KENNISGEVING AAN DE GEBRUIKER
DIT IS EEN GEBRUIKSRECHTOVEREENKOMST - EN GEEN KOOPOVEREENKOMST – TUSSEN U EN NAVTEQ B.V. MET BETREKKING TOT UW EXEMPLAAR VAN DE NAVTEQ WEGENKAARTDATABASE, INCLUSIEF VERWANTE COMPUTERSOFTWARE, DRAGERS EN BIJBEHOREND SCHRIFTELIJK MATERIAAL TER UITLEG ZOALS DIT DOOR NAVTEQ WORDT UITGEGEVEN (TEZAMEN 'DE DATABASE'). DOOR HET GEBRUIK VAN UW EXEMPLAAR VAN DE DATABASE, STEMT U IN MET ALLE BEPALINGEN VAN DEZE GEBRUIKSRECHTOVEREENKOMST ('OVEREENKOMST'). INDIEN U NIET INSTEMT MET DE BEPALINGEN VAN DEZE OVEREENKOMST, DIENT U UW EXEMPLAAR VAN DE DATABASE ONMIDDELLIJK TE RETOURNEREN AAN UW LEVERANCIER, TEGEN RESTITUTIE VAN DE LICENTIEVERGOEDING.

EIGENDOM
U erkent dat de Database, alsmede de auteursrechten en intellectuele eigendom, naburige rechten of soortgelijke rechten daarop, berusten bij NAVTEQ of haar licentieverleners. De eigendom van de fysieke dragers waarop de Database is vastgelegd berust bij NAVTEQ en/of uw leverancier, tot het moment dat u de volledige vergoeding aan NAVTEQ of uw leverancier hebt betaald die u bent verschuldigd uit hoofde van deze Overeenkomst of vergelijkbare overeenkomst(en) op basis waarvan u zaken hebt ontvangen.

VERLENING VAN HET GEBRUIKSRECHT
NAVTEQ verleent u een niet-exclusief recht tot gebruik van de Database, voor uw eigen gebruik of, indien van toepassing, voor intern gebruik binnen uw bedrijf. Het is u niet toegestaan ter zake van het aan u verleende gebruiksrecht sublicenties te verlenen.

BEPERKINGEN OP HET GEBRUIK
De Database is uitsluitend bedoeld voor gebruik op het specifieke systeem waarvoor de Database ontwikkeld is. Behoudens voor zover uitdrukkelijk toegestaan op grond van dwingendrechtelijke wetgeving (zoals nationale wetgeving gebaseerd op de Europese Software Richtlijn (91/250/EEG) en de Europese Databanken Richtlijn (96/9/EG)), zult u substantiële onderdelen van de inhoud van de Database niet opvragen of hergebruiken, noch enig deel van de Database verveelvoudigen, kopiëren, veranderen, aanpassen, vertalen, aan reverse engineering onderwerpen, decompileren of disassembleren. Indien u de in (nationale wetgeving gebaseerd op) de Software Richtlijn bedoelde informatie die vereist is om interoperabiliteit te bewerkstelligen wenst te verkrijgen, dient u NAVTEQ redelijkerwijs in de gelegenheid te stellen u de bedoelde informatie te verschaffen, op redelijke voorwaarden, waaronder begrepen een redelijke vergoeding.

OVERDRACHT VAN HET GEBRUIKSRECHT
Het is u niet toegestaan de Database over te dragen aan derden, behoudens wanneer de Database is geïnstalleerd op het systeem waar het voor ontwikkeld is of wanneer u geen kopie van de Database behoudt na de overdracht, en in ieder geval alleen indien degene aan wie wordt overgedragen alle bepalingen van deze OVEREENKOMST aanvaardt, en dit schriftelijk aan NAVTEQ bevestigt. CD-sets mogen uitsluitend worden overgedragen of verkocht als complete set zoals geleverd door NAVTEQ en niet in delen daarvan.

BEPERKTE GARANTIE
NAVTEQ garandeert, met inachtneming van de waarschuwingen zoals hieronder uiteengezet, dat de Database gedurende een periode van 12 maanden na verkrijging van uw exemplaar van de

Database, in hoofdzaak zal functioneren in overeenstemming met de 'Criteria voor Nauwkeurigheid en Volledigheid' van NAVTEQ, geldend op de datum waarop u uw exemplaar van de Database hebt verkregen; deze 'Criteria voor Nauwkeurigheid en Volledigheid' worden u op uw verzoek ter beschikking gesteld door NAVTEQ. Indien de Database niet functioneert in overeenstemming met deze beperkte garantie, zal NAVTEQ zich redelijkerwijs inspannen om uw niet-werkende exemplaar van de Database te repareren of te vervangen. Indien de Database na deze inspanningen niet functioneert in overeenstemming met de garantie zoals hierboven beschreven, hebt u de keuze tussen het verkrijgen van een redelijke vergoeding van de prijs die u hebt betaald voor de Database of ontbinding van deze Overeenkomst. Het voorgaande is NAVTEQ's totale aansprakelijklheid en uw enige verhaalsmogelijkheid jegens NAVTEQ. Behoudens voorzover uitdrukkelijk bepaald in dit artikel, verleent NAVTEQ geen enkele garantie met betrekking tot het gebruik van de Database of de resultaten die u met behulp van de Database kunt verkrijgen, in de zin van foutloosheid, nauwkeurigheid, betrouwbaarheid of anderszins. NAVTEQ garandeert niet dat de Database foutloos is of zal zijn. Mondelinge of schriftelijke informatie of adviezen die u door NAVTEQ, uw leverancier of door enige andere persoon worden verstrekt, houden geen garanties in, binden NAVTEQ in geen enkel opzicht en houden geen uitbreiding van de hierboven omschreven beperkte garantie in. De in deze Overeenkomst omschreven beperkte garantie laat rechten die u kunt ontlenen aan eventueel toepasselijke bepalingen van dwingend recht met betrekking tot verborgen gebreken onverlet.

Indien u de Database niet rechtstreeks van NAVTEQ hebt afgenomen, is het mogelijk dat u naast de rechten aan u verleend door NAVTEQ in deze Overeenkomst, wettelijke verhaalsmogelijkheden hebt tegen de persoon van wie u de Database hebt verkregen op grond van het toepasselijke recht in uw jurisdictie. De beperkte garantie van NAVTEQ tast deze wettelijke verhaalsmogelijkheden niet aan en u mag deze verhaalsacties uitoefenen naast een beroep op de garantie uit deze Overeenkomst.

BEPERKING VAN AANSPRAKELIJKHEID
De prijs van de Database is niet berekend op dekking van risico's van gevolgschade, indirecte schade of onbeperkte directe schade als gevolg van uw gebruik van de Database. Derhalve zal NAVTEQ in geen geval jegens u aansprakelijk zijn wegens gevolgschade of indirecte schade, waaronder begrepen maar niet beperkt tot schade in de vorm van gederfde inkomsten, verlies van gegevens of van gebruik voor u of een derde voortvloeiend uit het gebruik van de Database, hetzij in een onrechtmatige daadsactie, hetzij in een contractuele actie hetzij gebaseerd op een garantie, ook al was NAVTEQ op de hoogte gesteld van de mogelijkheid van het intreden van zulke schade. In ieder geval is de aansprakelijkheid van NAVTEQ voor directe schade beperkt tot het bedrag dat u hebt betaald voor het verkrijgen van de Database.

DE BEPERKTE GARANTIE EN DE BEPERKING VAN AANSPRAKELIJKHEID, ZOALS OPGENOMEN IN DEZE OVEREENKOMST LATEN ONVERLET ALLE RECHTEN DIE U KUNT ONTLENEN AAN EVENTUEEL TOEPASSELIJKE DWINGENDRECHTELIJKE WETGEVING WANNEER U DE DATABASE ANDERS DAN IN DE UITOEFENING VAN EEN BEDRIJF HEBT VERKREGEN.

WAARSCHUWINGEN
De Database is een weergave van de realiteit zoals die bestond voordat u de Database verkreeg en deze is opgebouwd uit gegevens en informatie van de overheid en andere bronnen, die onjuist of onvolledig kunnen zijn. Door verloop van tijd, gewijzigde omstandigheden of vanwege de aard van de bronnen is het derhalve mogelijk dat de Database onjuiste of onvolledige gegevens of informatie bevat. De Database bevat of geeft onder meer geen van de volgende categorieën informatie weer: veiligheid van de omgeving; beschikbaarheid of nabijheid van politie; hulp in noodgevallen; constructiewerkzaamheden; weg- en rijstrookafsluitingen; voertuig- en snelheidsbeperkingen; helling(shoek) van de weg; beperkingen met betrekking tot onder andere maximale hoogte van viaducten of maximaal gewicht op bruggen; weg- of verkeersomstandigheden; bijzondere gebeurtenissen; verkeersopstoppingen of reistijd.

© EuroGeographics
Copyright Geomatics Ltd.
Source: IgecE – Portugal
Copyright ©2003; Top-Map Ltd.
© Based upon Crown Copyright material.
Información geográfica propiedad del CNIG
Copyright © 2000; Norwegian Mapping Authority
© Bundesamt für Eich- und Vermessungswesen
source: Géoroute® IGN France & BD Carto® IGN France
Based upon electronic data © National Land Survey Sweden
Topografische Grundlage: © Bundesamt für Landestopographie
Die Grundlagendaten wurden mit Genehmigung der zuständigen Behörden entnommen
La Banca Dati Italiana è stata prodotta usando quale riferimento anche cartografia numerica ed al tratto prodotta e fornita dalla Regione Toscana

© 2006 NAVTEQ All rights reserved.